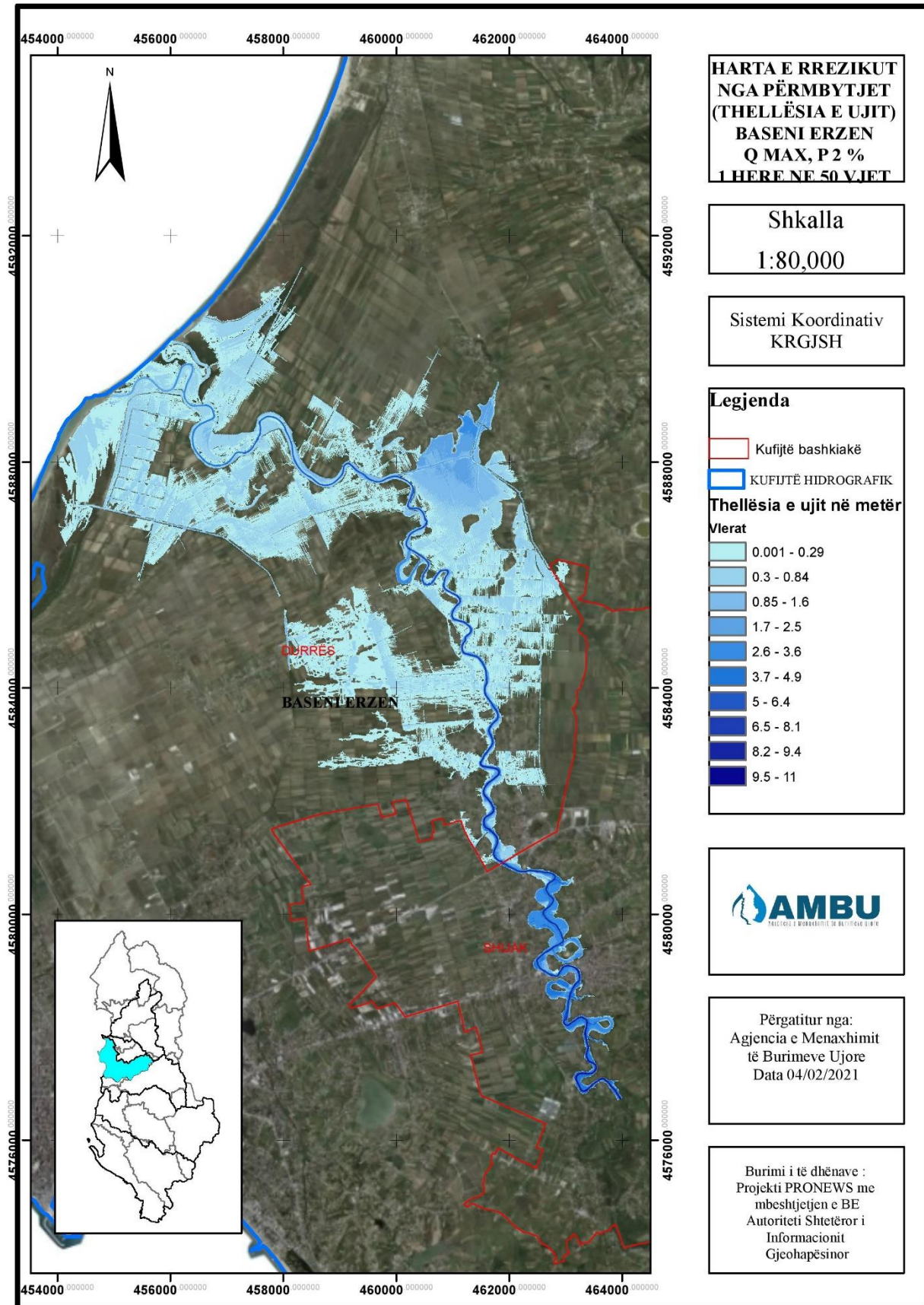


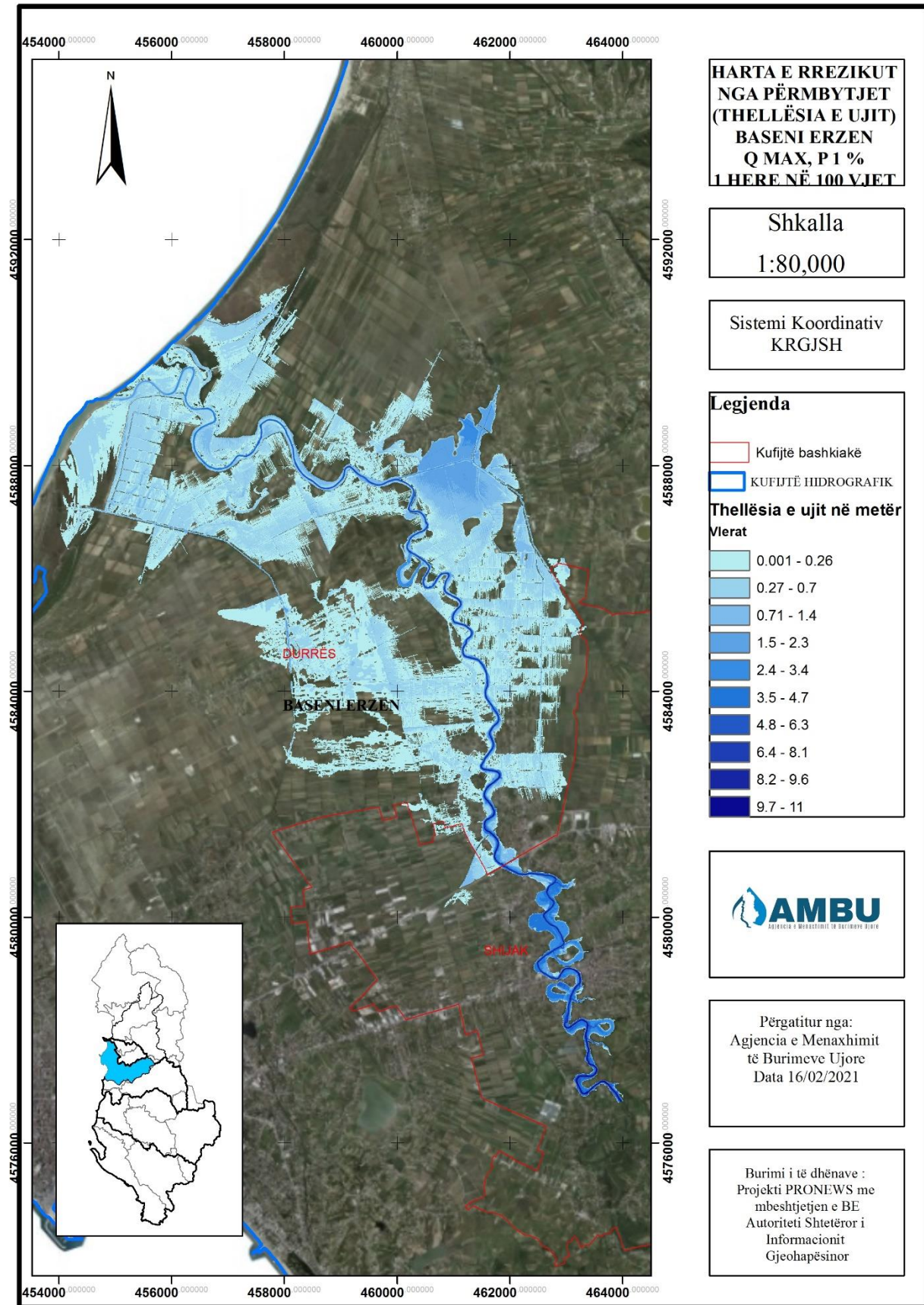
## **Aneksi I**

# BASENI I LUMIT ERZEN

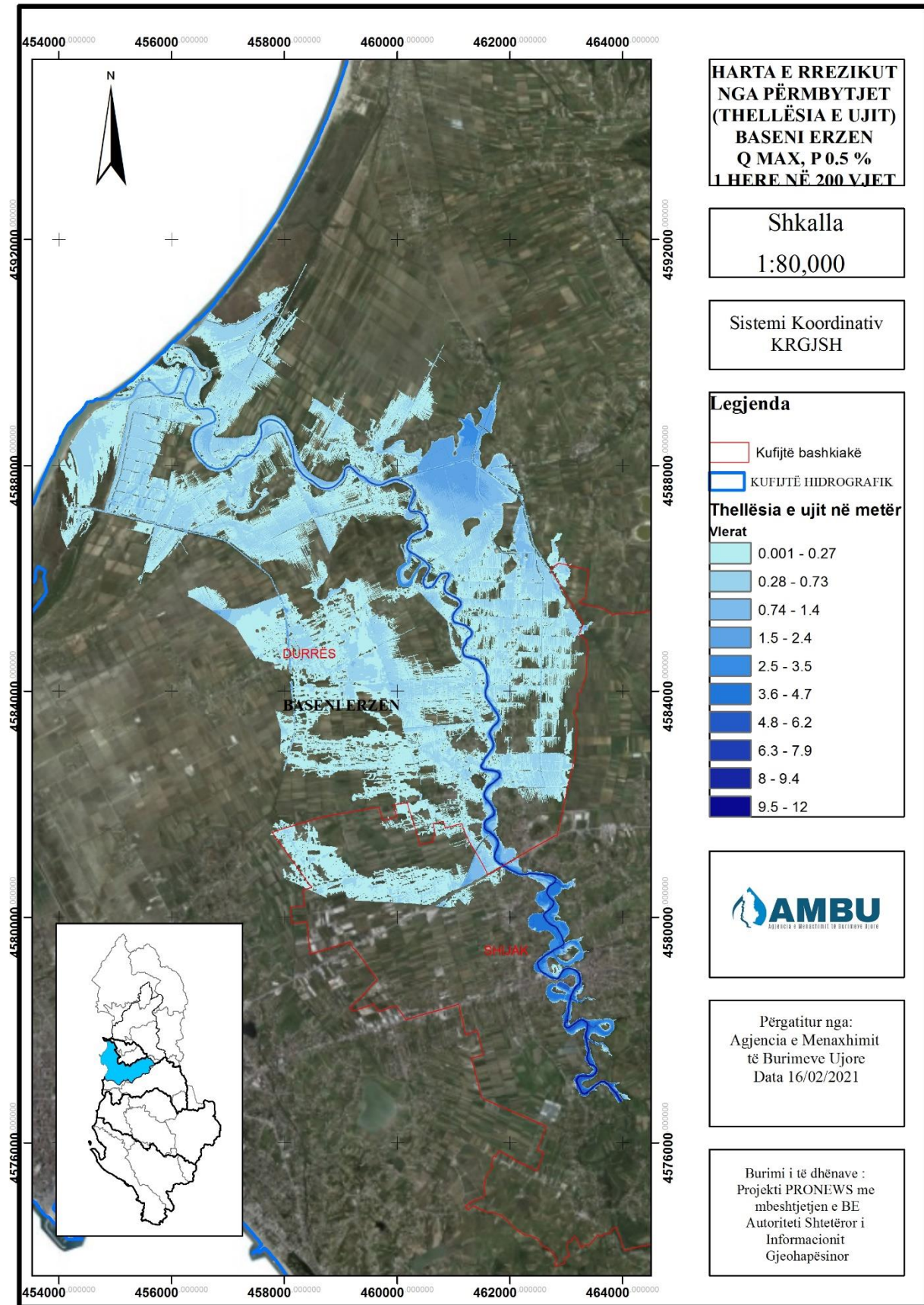
Harta e rrezikut nga përmbytjet për **ZRrPP Erzeni 1** dhe **ZRrPP Erzeni 2**, e thellësisë së ujit - Q max, P 2% / 1 herë në 50 vjet



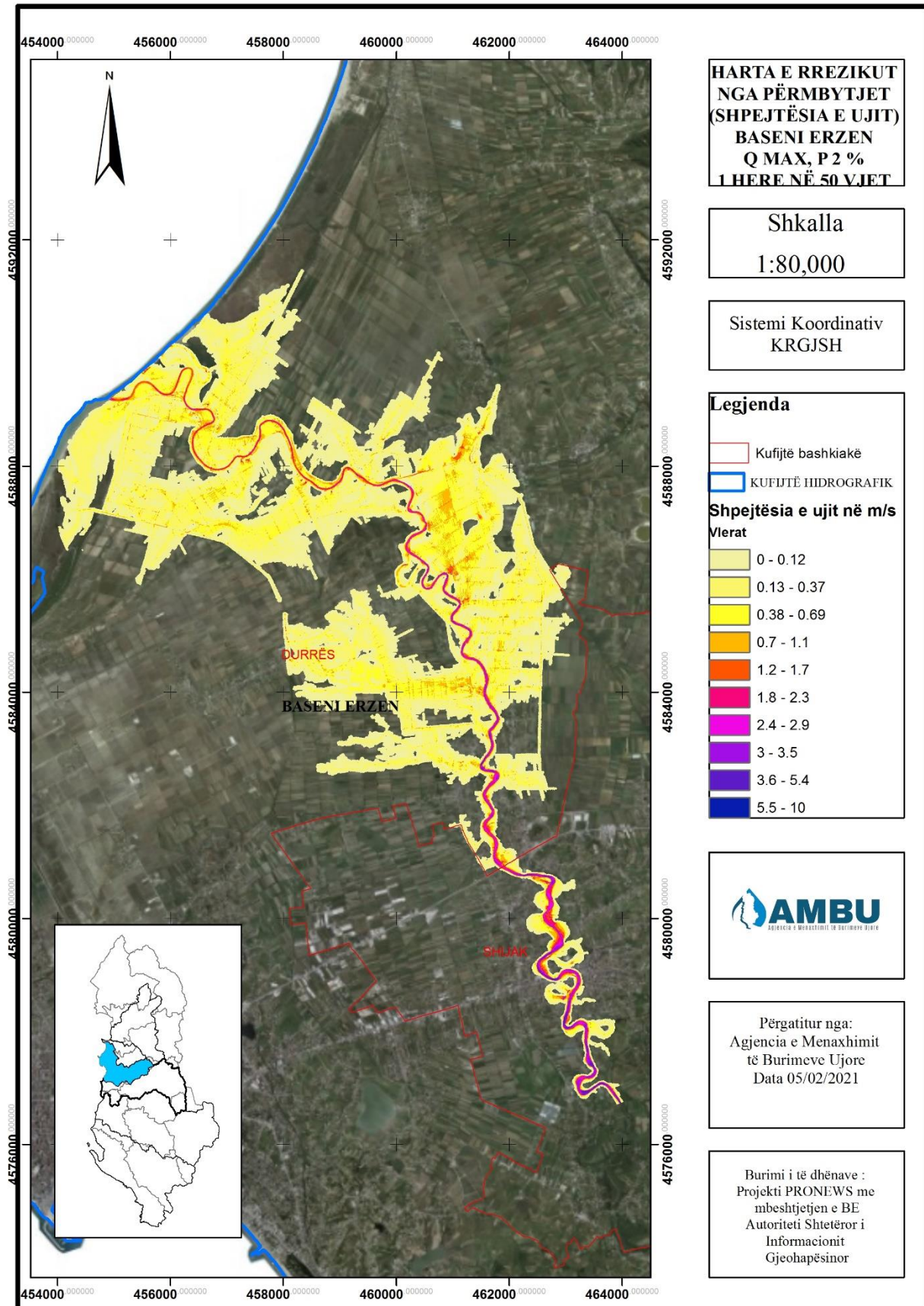
Harta e rrezikut nga përmbytjet për **ZRRPP Erzeni 1** dhe **ZRRPP Erzeni 2**, e thellësisë së ujit - Q max, P 1% / 1 herë në 100 vjet



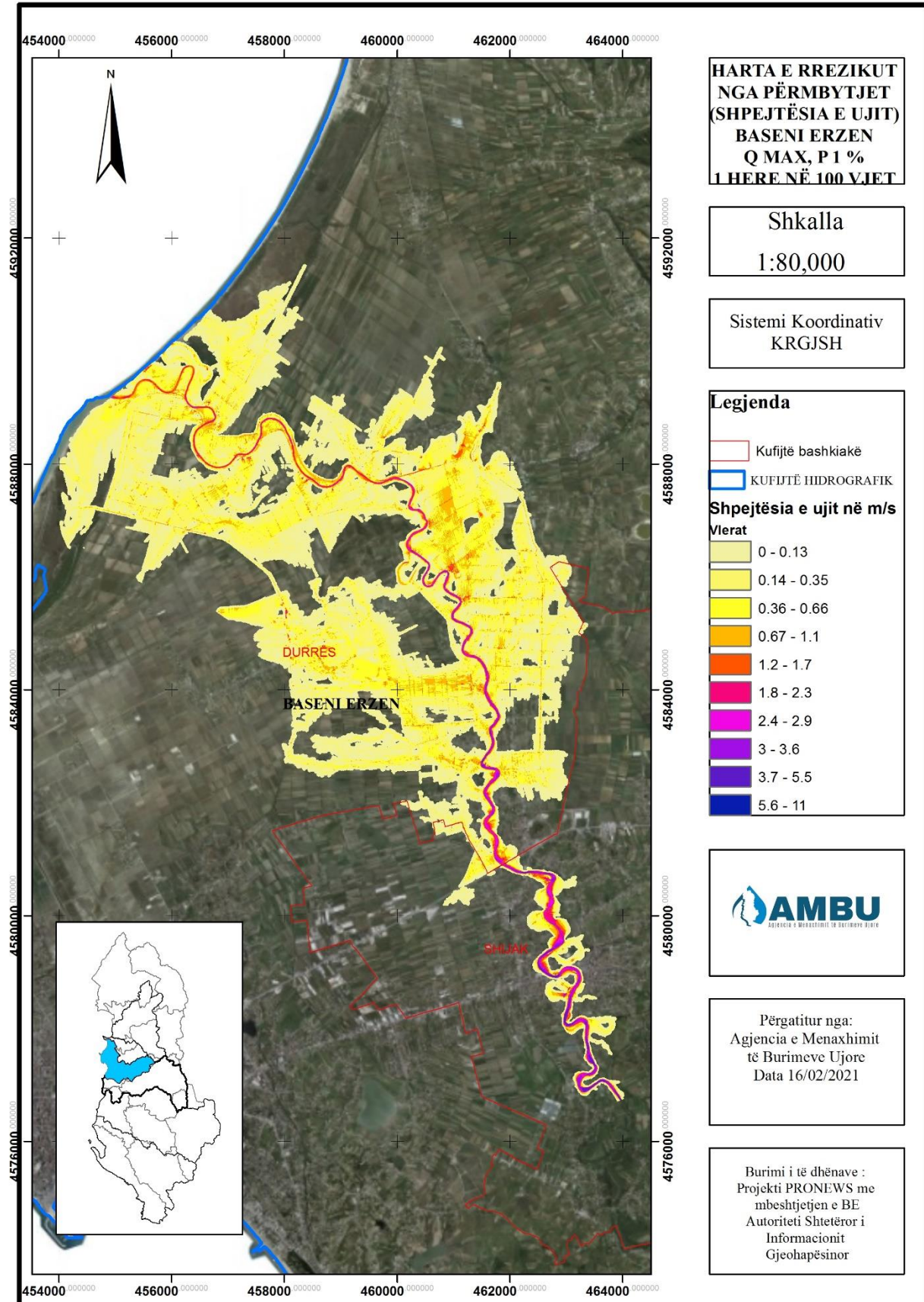
Harta e rrezikut nga përmbytjet për **ZRrPP Erzeni 1** dhe **ZRrPP Erzeni 2**, e thellësisë së ujit - Q max, P 0.5% / 1 herë në 200 vjet



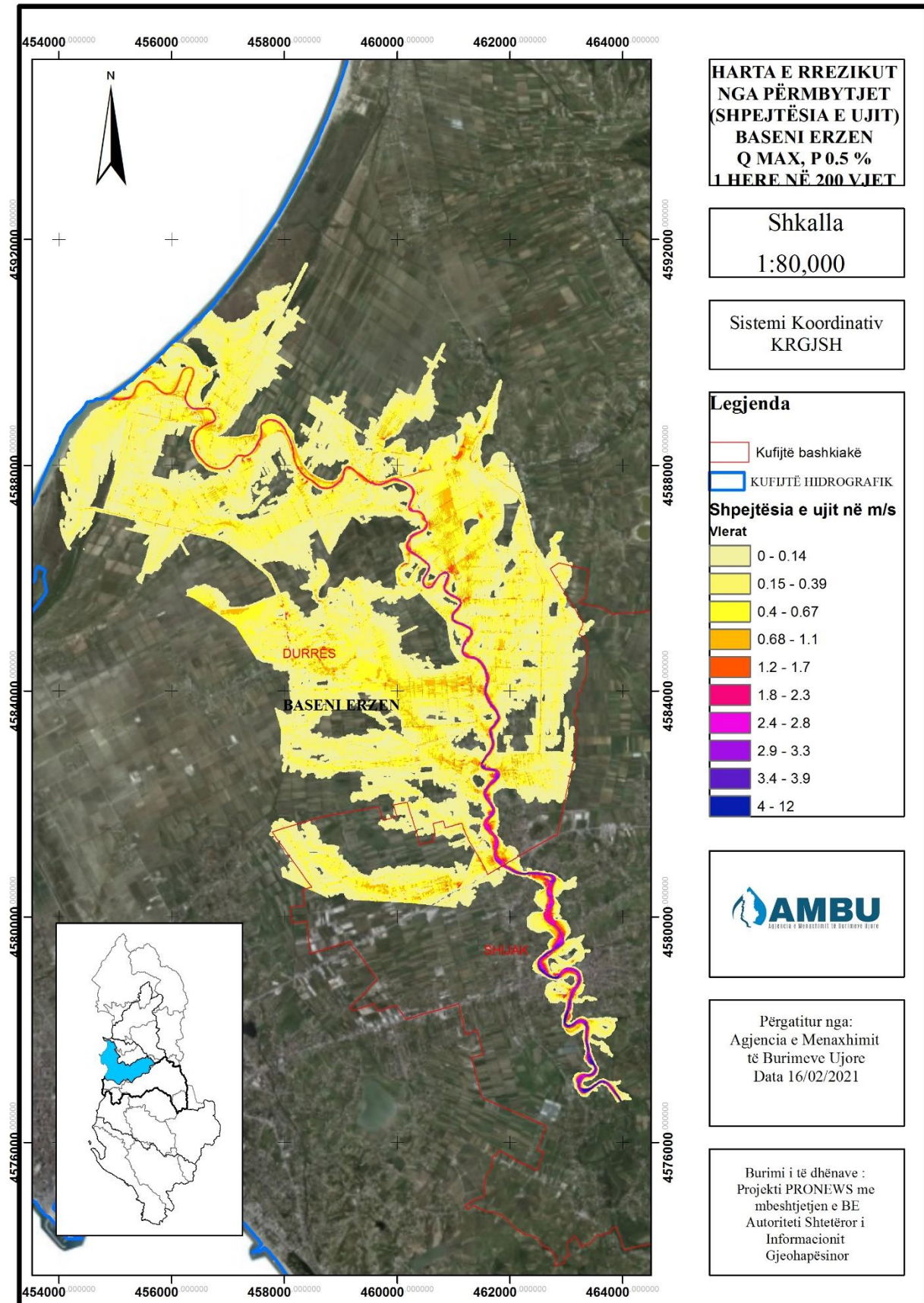
Harta e rrezikut nga përmbytjet për **ZRrPP Erzeni 1** dhe **ZRrPP Erzeni 2**, e shpejtësisë së ujit - Q max, P 2% / 1 herë në 50 vjet



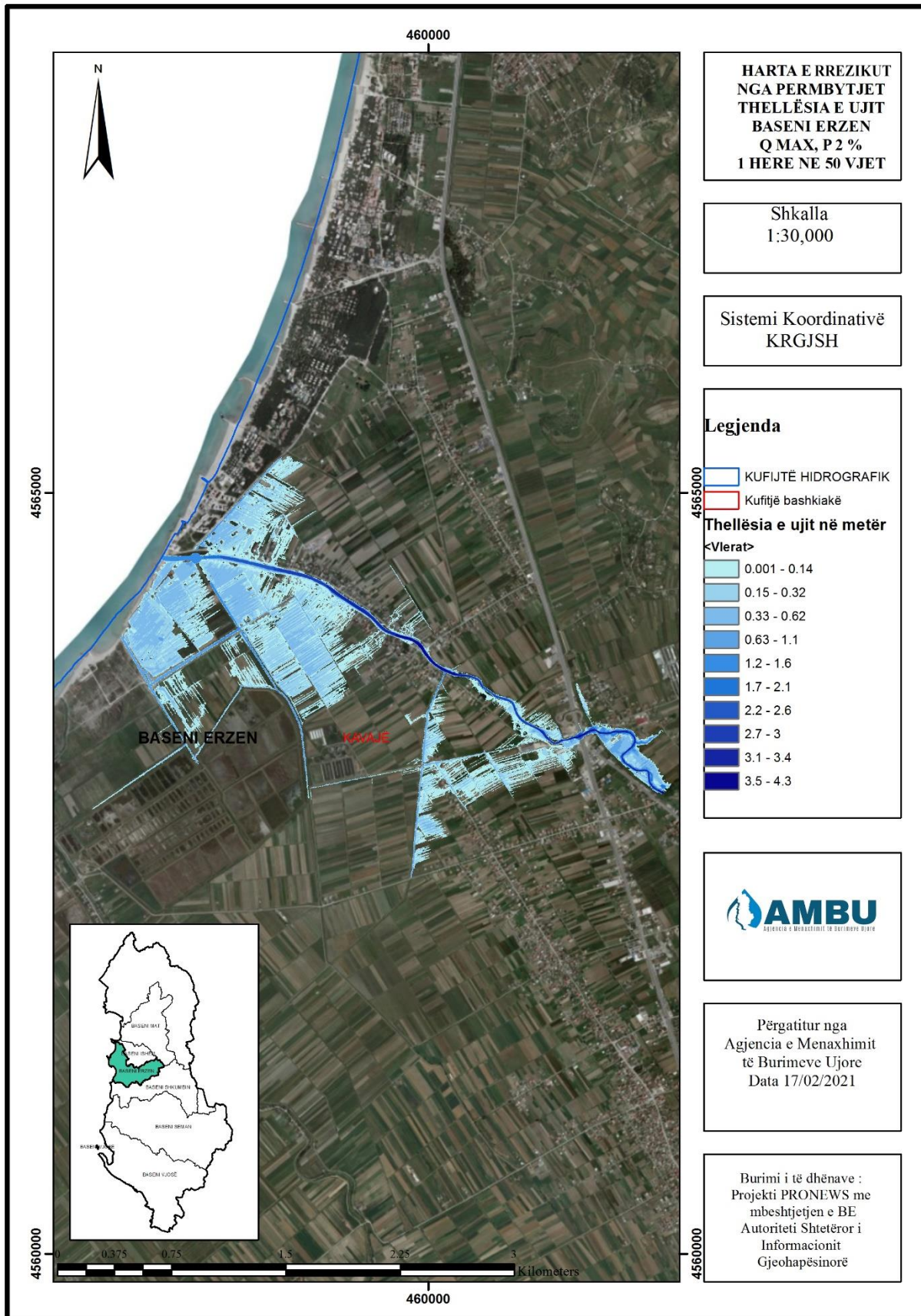
Harta e rrezikut nga përmbytjet për **ZRrPP Erzeni 1** dhe **ZRrPP Erzeni 2**, e shpejtësisë së ujit - Q max, P 1% / 1 herë në 100 vjet



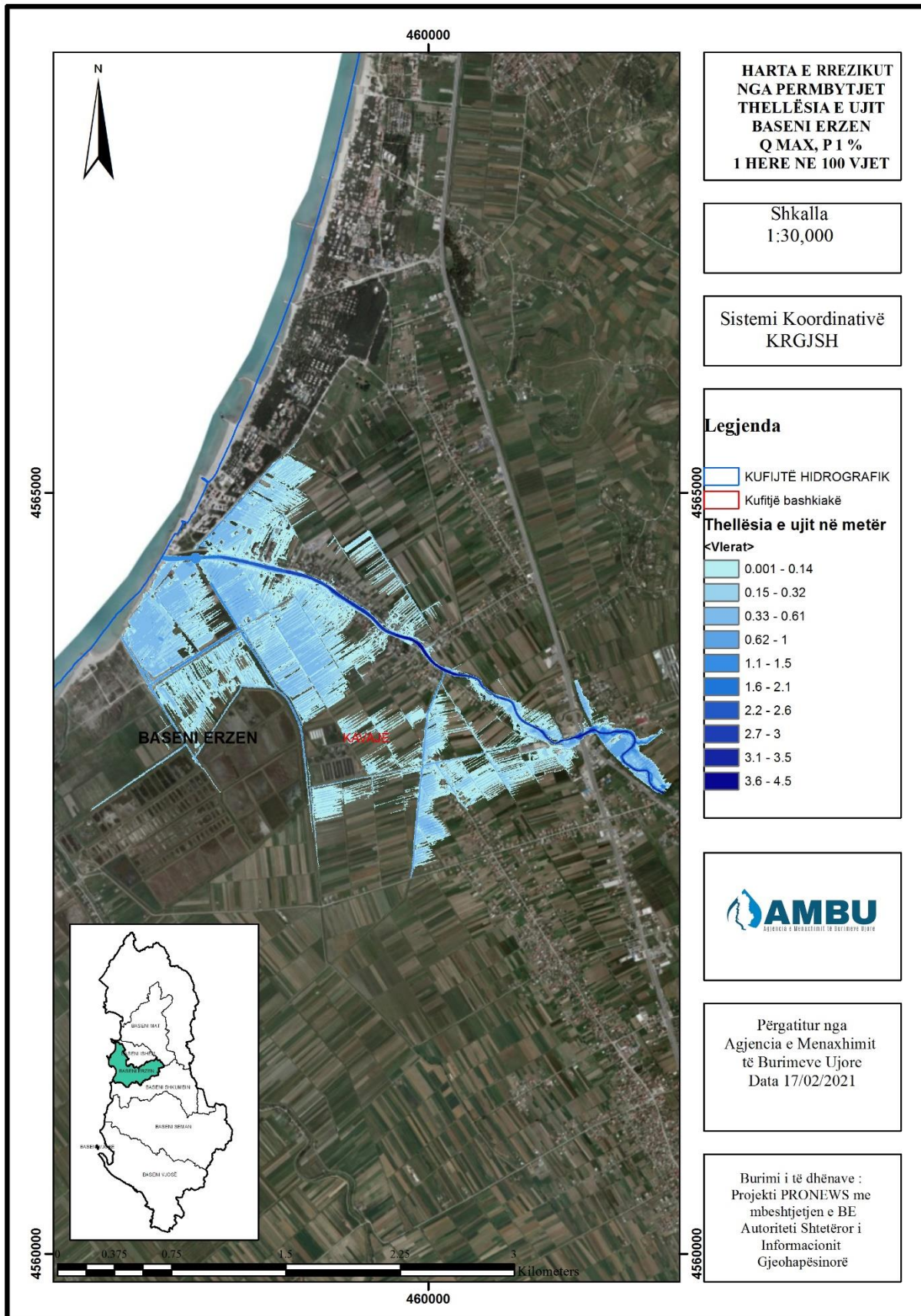
Harta e rrezikut nga përmbytjet për **ZRrPP Erzeni 1** dhe **ZRrPP Erzeni 2**, e shpejtësisë së ujit - Q max, P 0.5% / 1 herë në 200 vjet



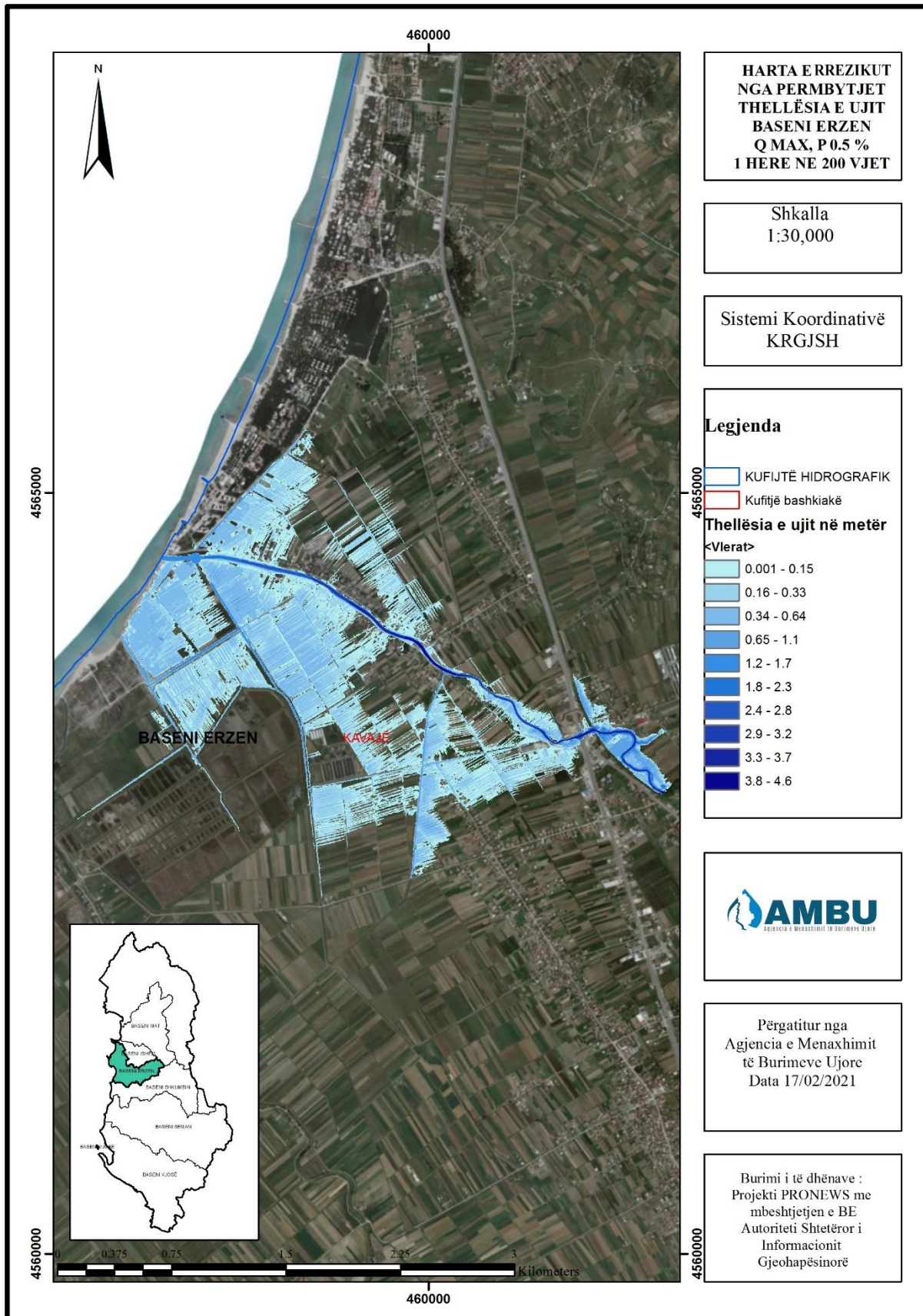
Harta e rrezikut nga përmytjet për **ZRrPP Erzen 5**, e thellësisë së ujit - Q max, P 2% / 1 herë në 50 vjet



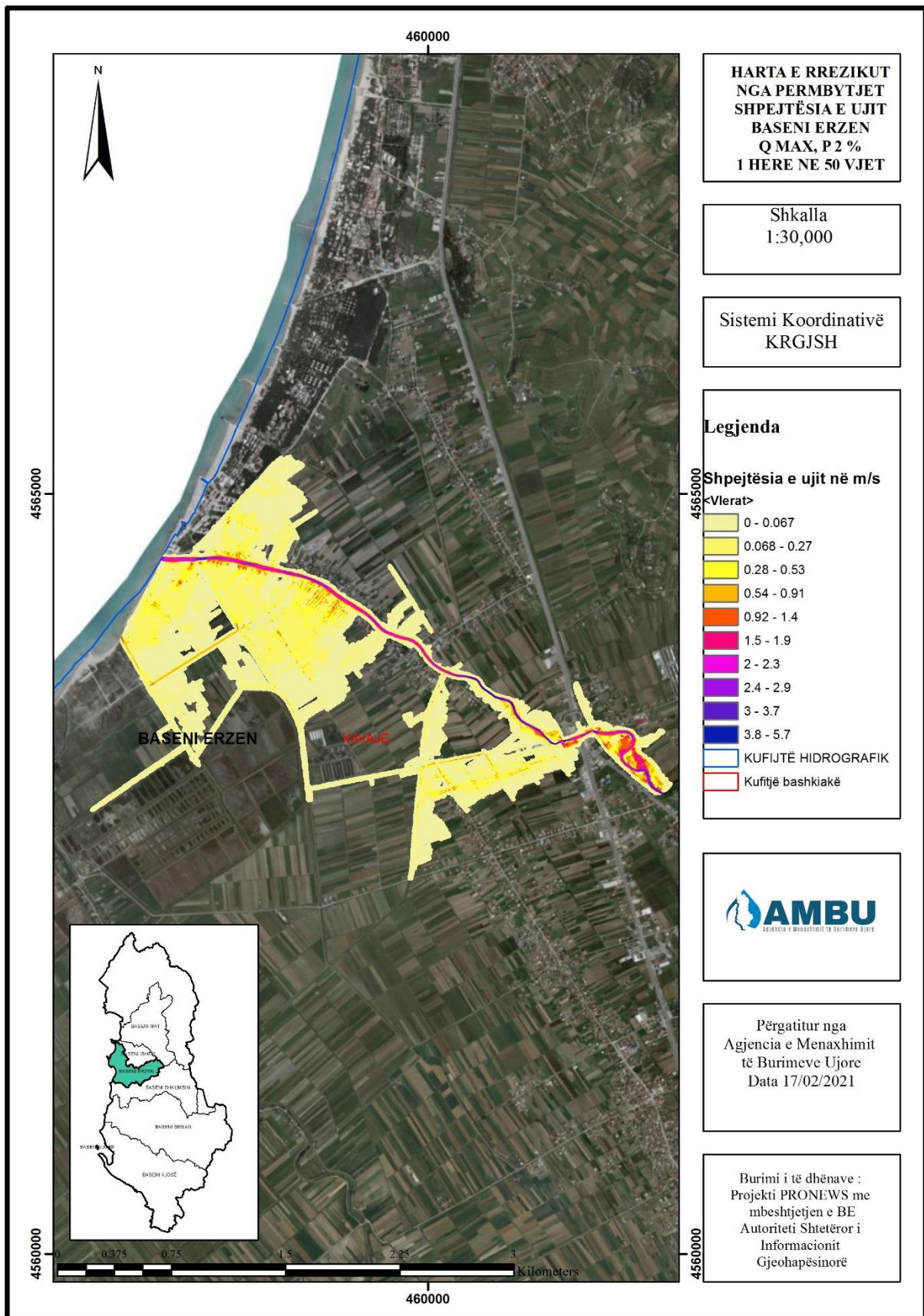
Harta e rrezikut nga përmytjet për **ZRrPP Erzen 5**, e thellësisë së ujit - Q max, P 1% / 1 herë në 100 vjet



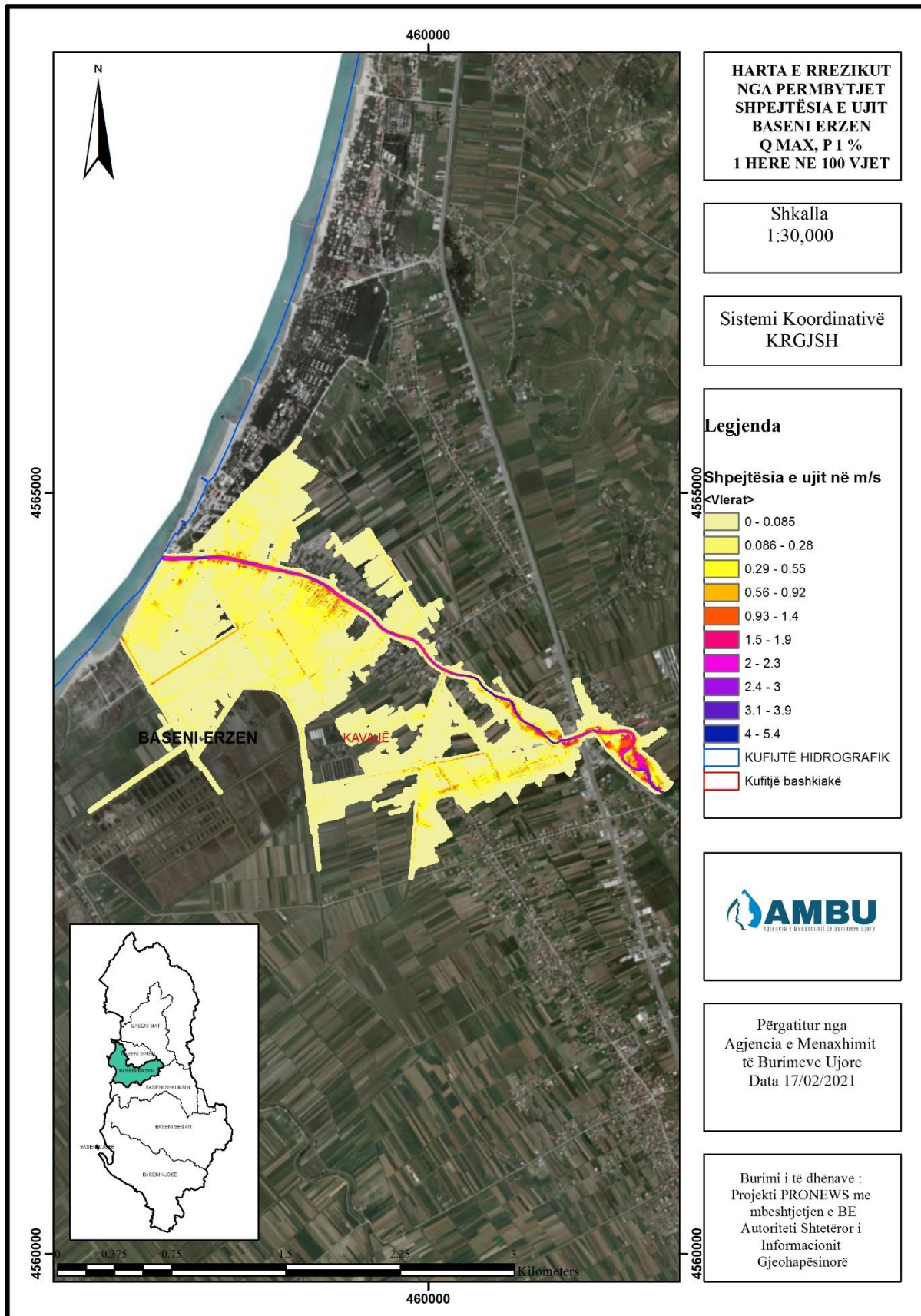
Harta e rrezikut nga përmytjet për **ZRrPP Erzen 5**, e thellësisë së ujit - Q max, P 0.5% / 1 herë në 200 vjet



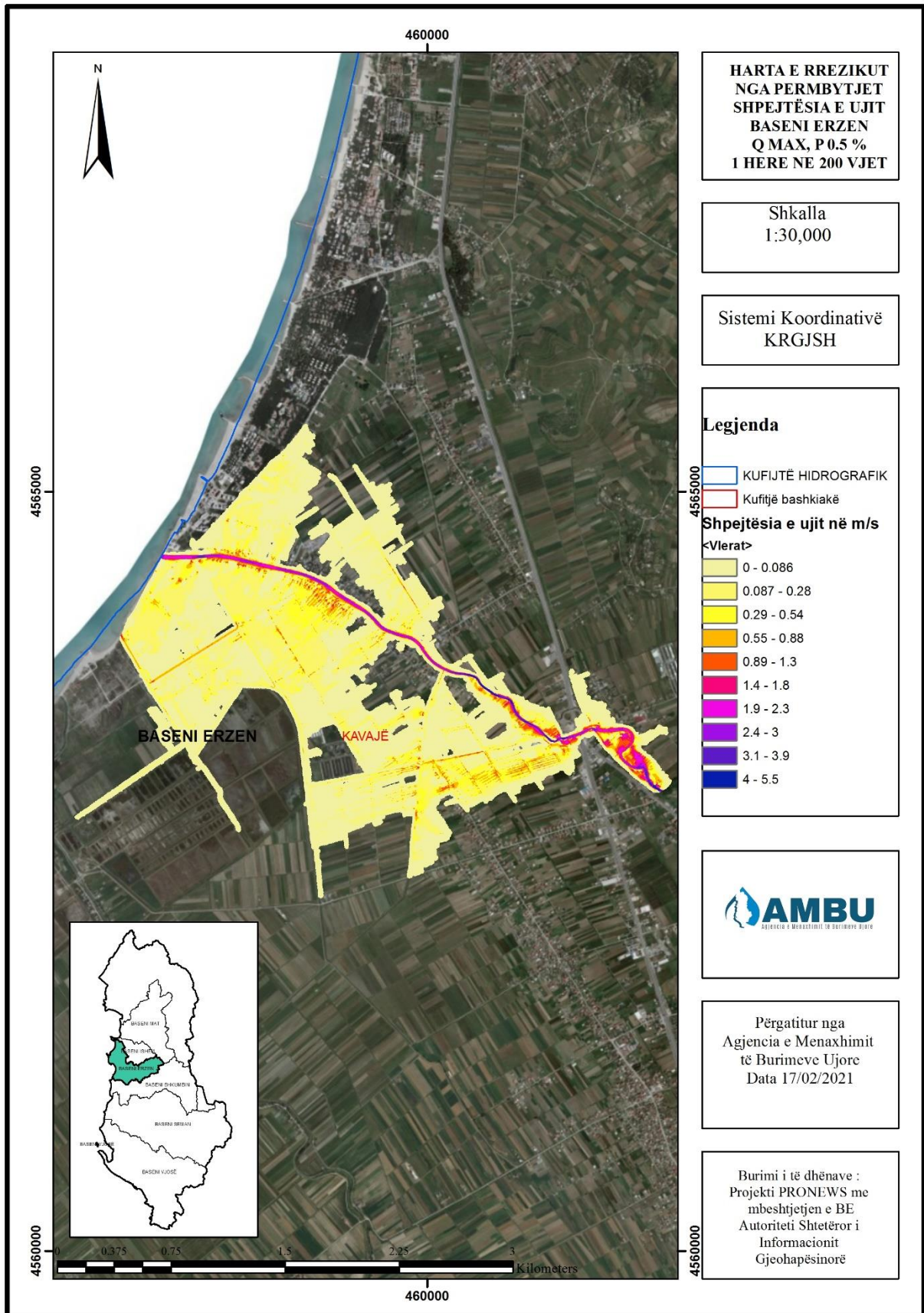
Harta e rrezikut nga përmytjet për **ZRrPP Erzen 5**, e shpejtësisë së ujit - Q max, P 2% / 1 herë në 50 vjet



Harta e rrezikut nga përmytjet për **ZRrPP Erzen 5**, e shpejtësisë së ujit - Q max, P 1% / 1 herë në 100 vjet

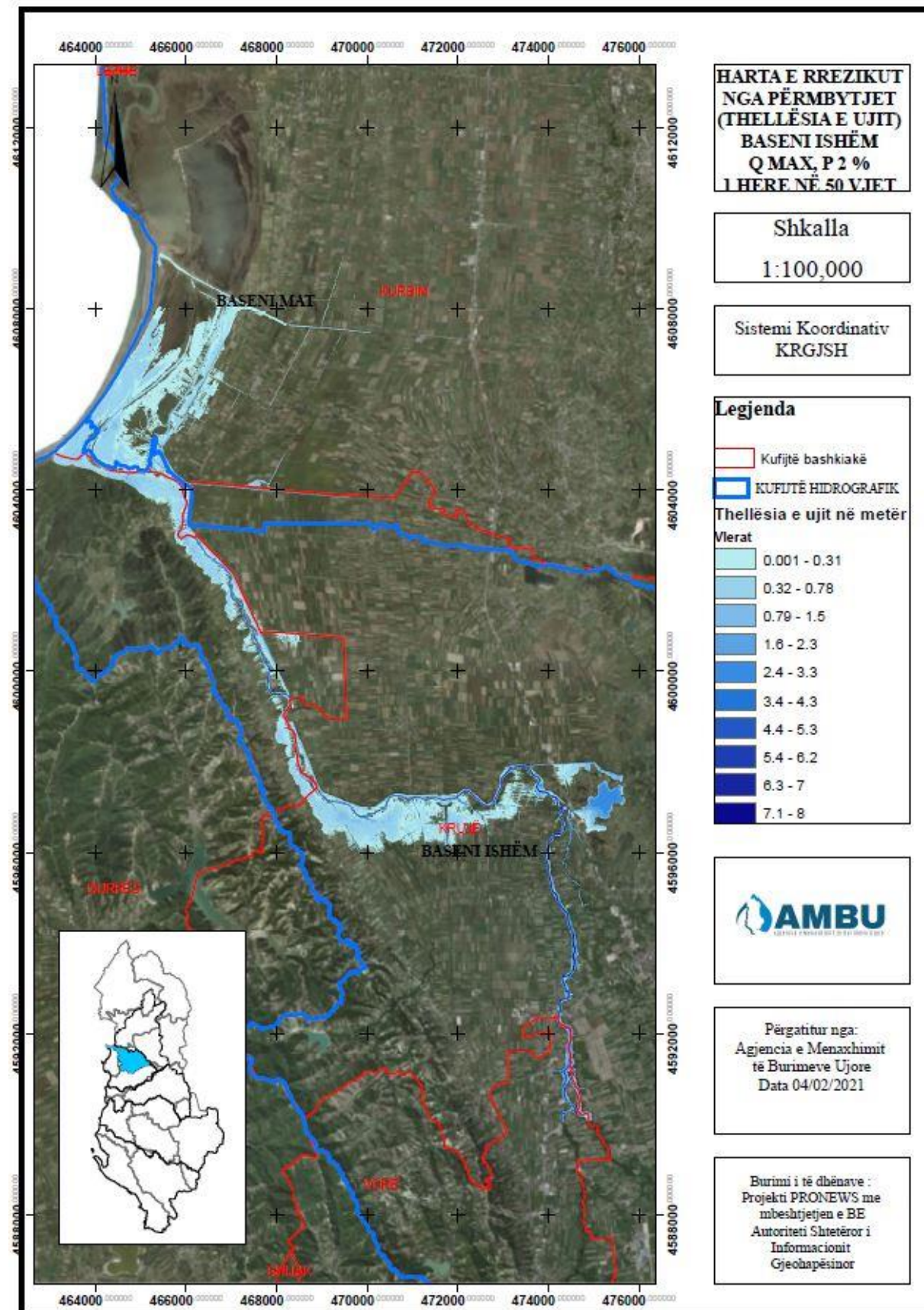


Harta e rrezikut nga përmytjet për **ZRrPP Erzen 5**, e shpejtësisë së ujit - Q max, P 0.5% / 1 herë në 200 vjet

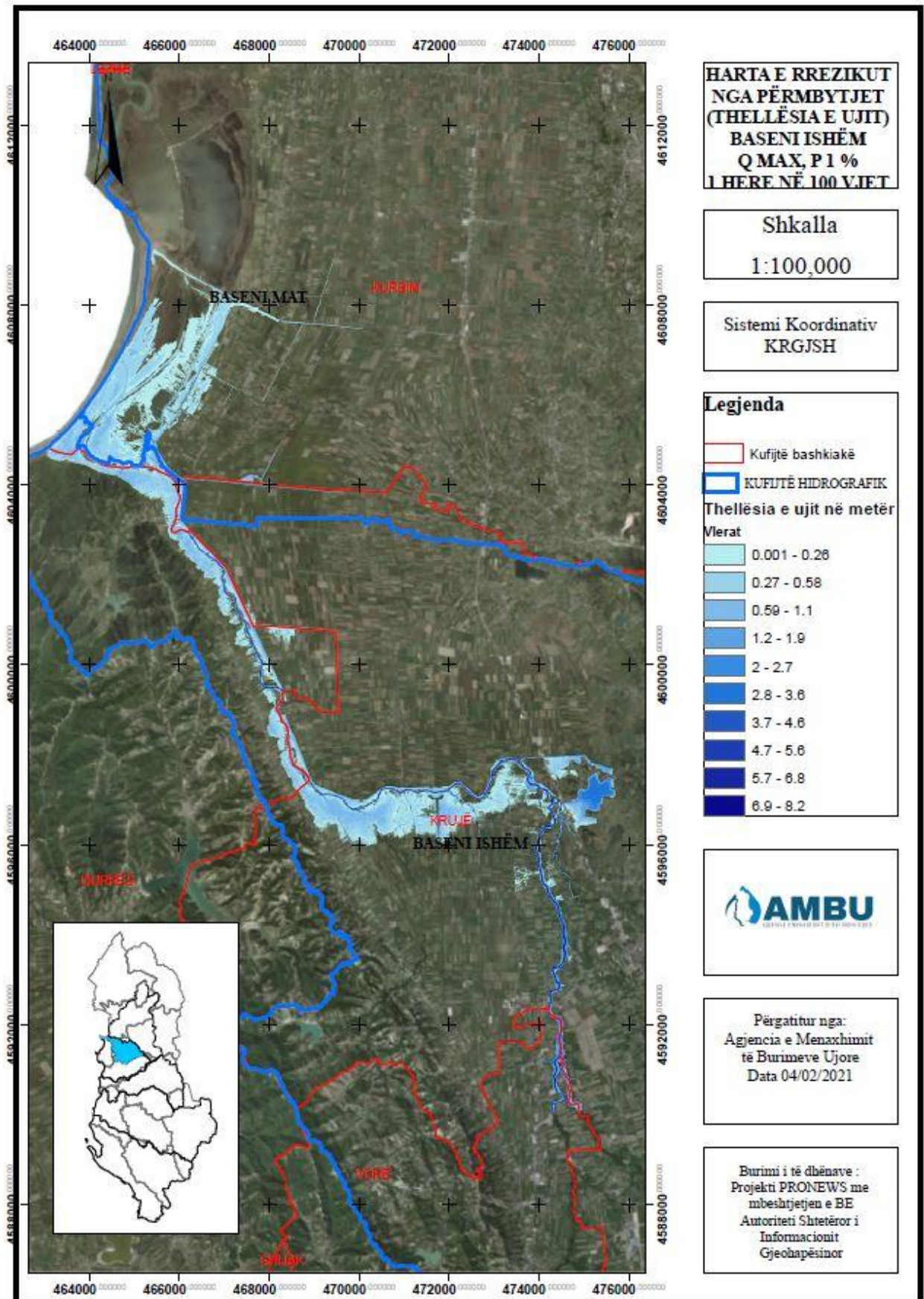


# BASENI I LUMIT ISHËM

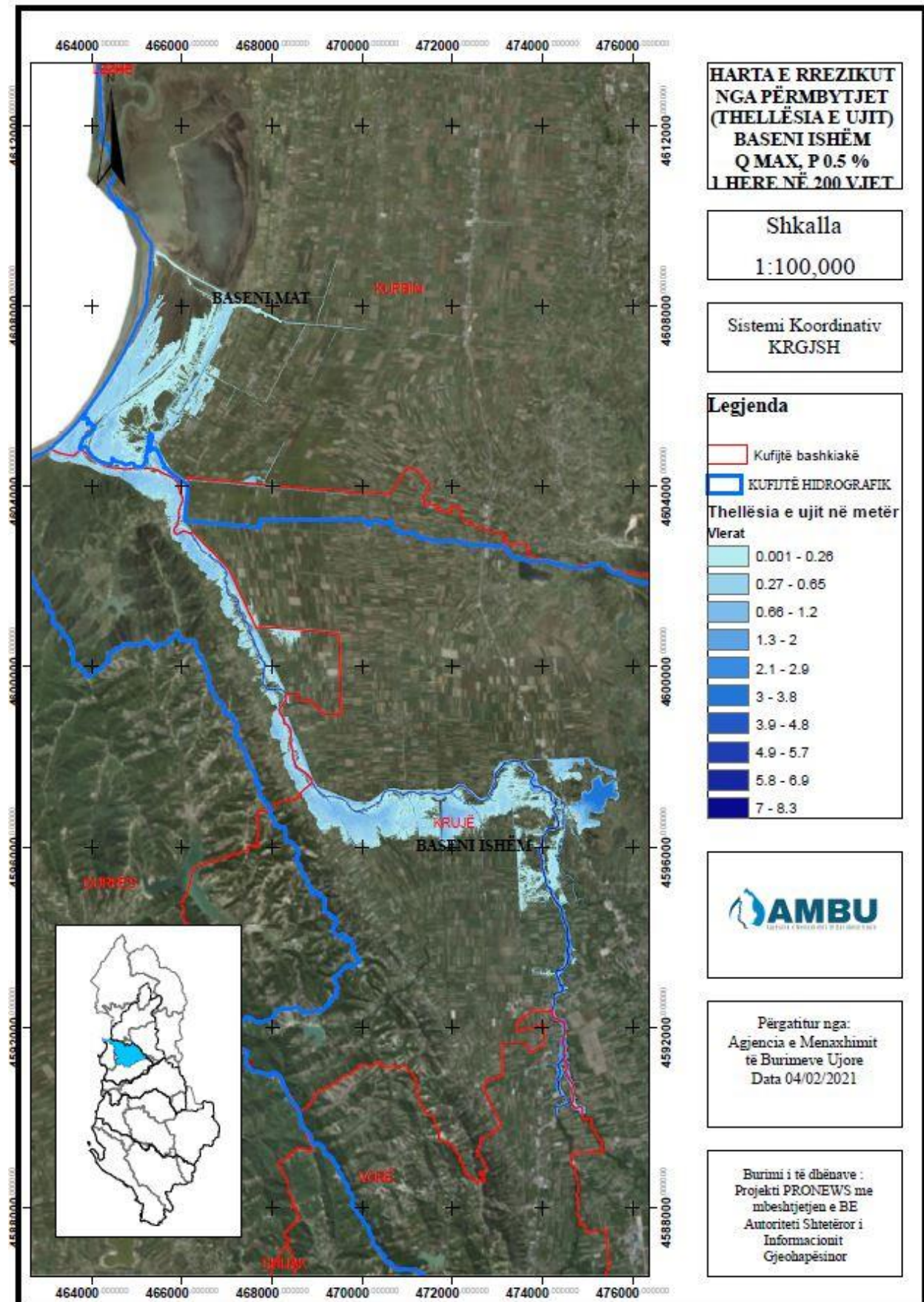
Harta e rrezikut nga përmbytjet për **ZRRPP Ishëm 2** dhe **ZRRPP Ishëm 3**, e thellësisë së ujit - Q max, P 2% / 1 herë në 50 vjet



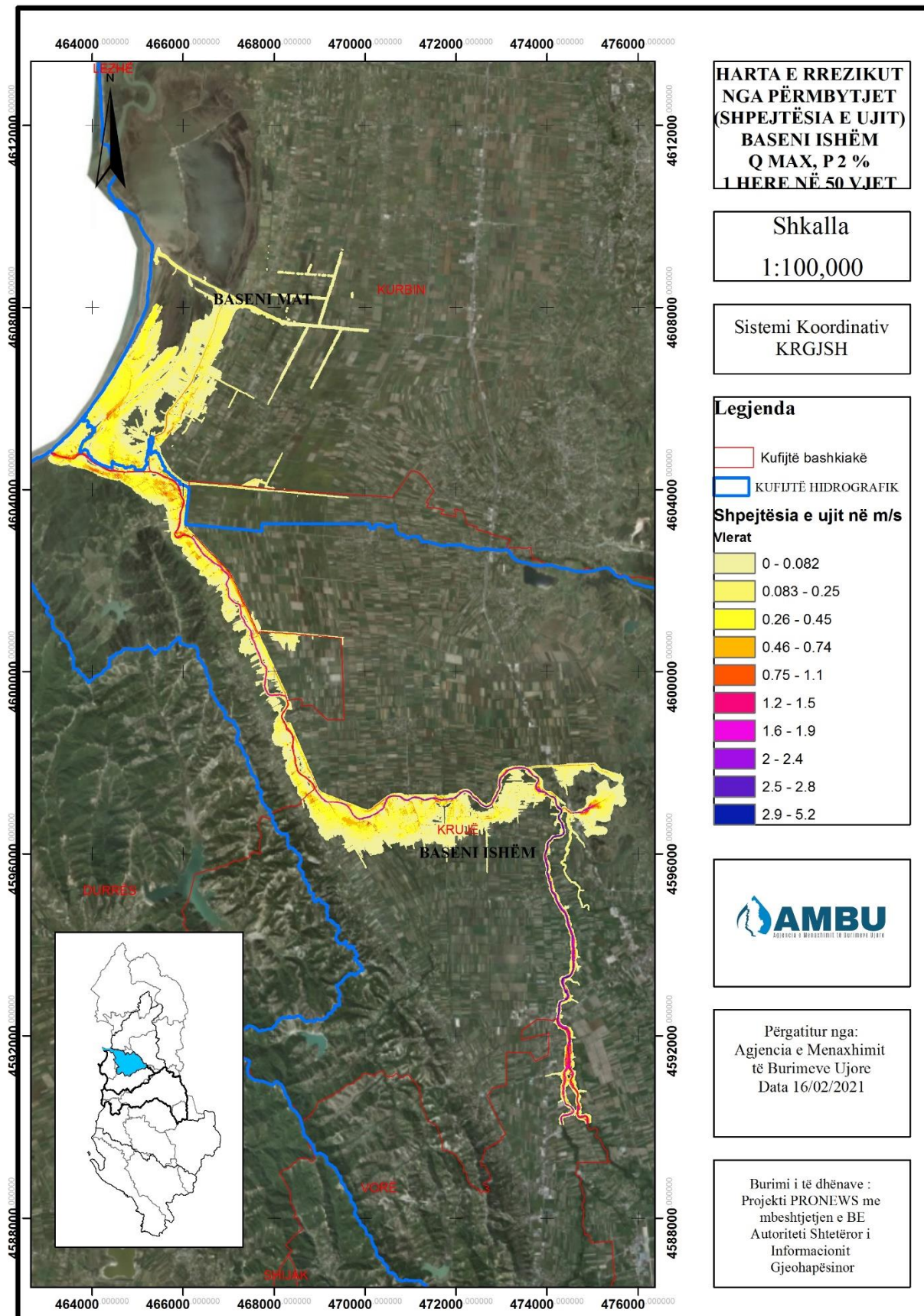
Harta e rrezikut nga përmytjet për **ZRrPP Ishëm 2** dhe **ZRrPP Ishëm 3**, e thellësisë së ujit - Q max, P 1% / 1 herë në 100 vjet



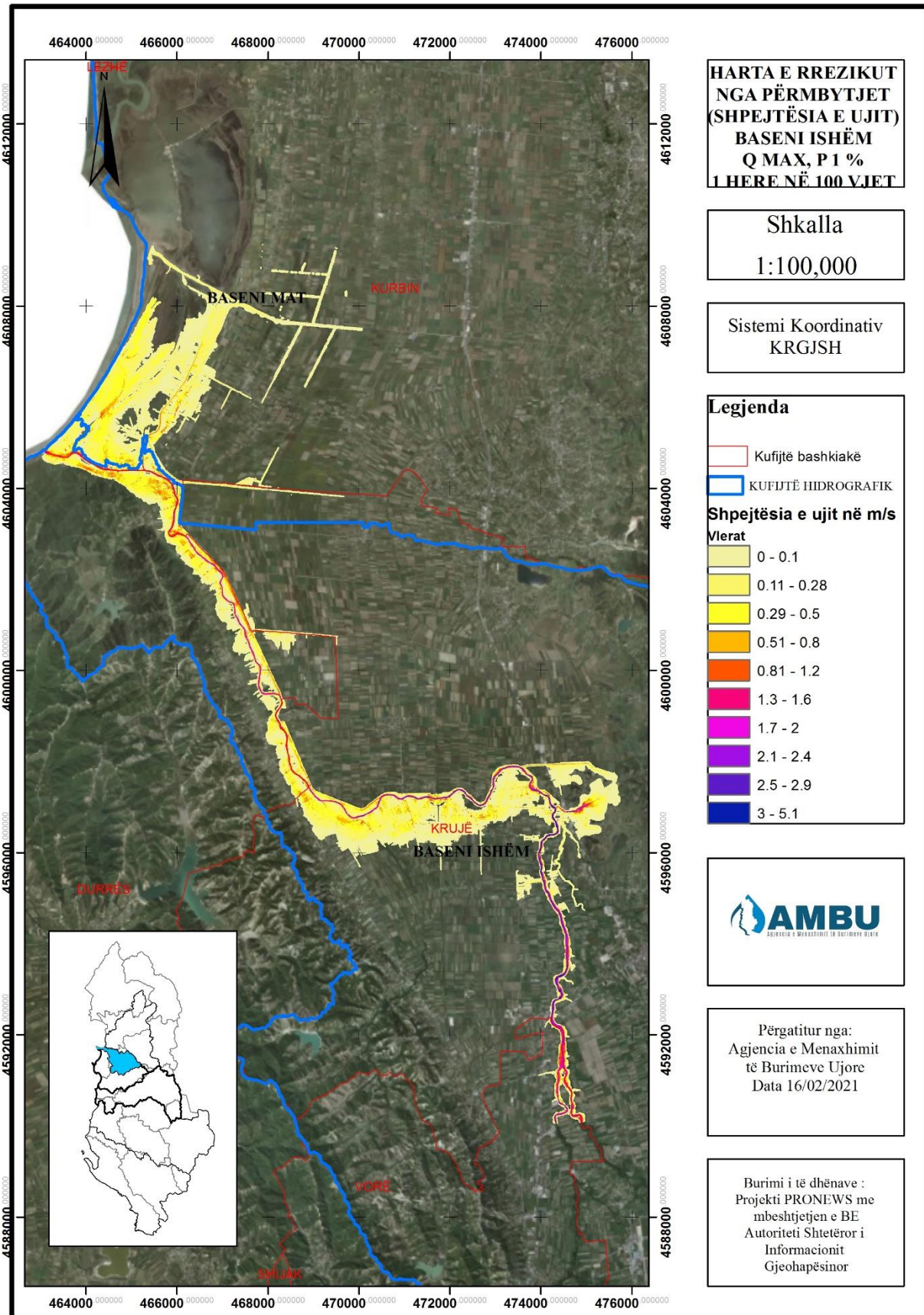
Harta e rrezikut nga përmytjet për **ZRrPP Ishëm 2** dhe **ZRrPP Ishëm 3**, e thellësisë së ujit -  $Q_{MAX}$ ,  $P 0.5\%$  / 1 herë në 200 vjet



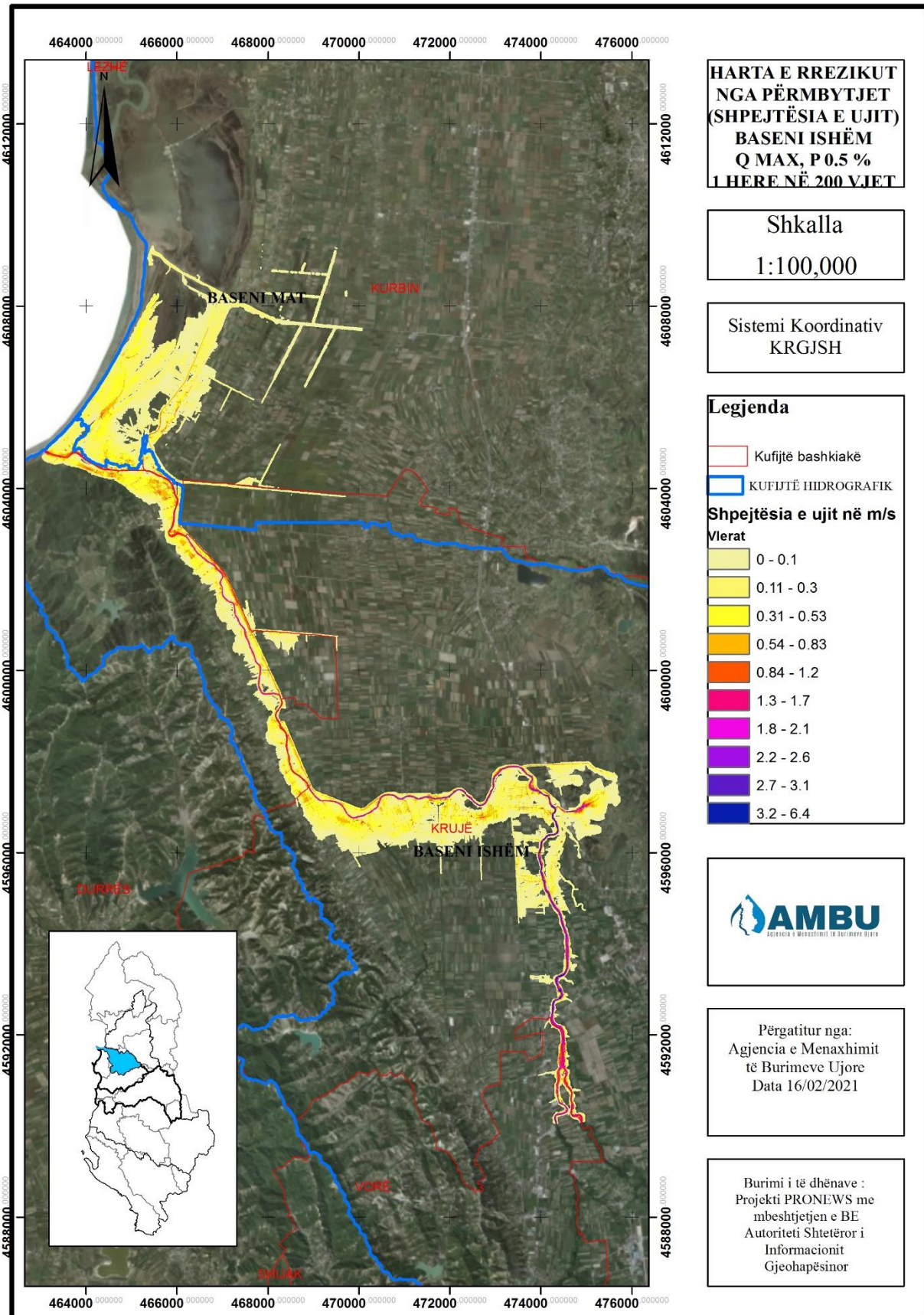
Harta e rrezikut nga përmbytjet për **ZRrPP Ishëm 2** dhe **ZRrPP Ishëm 3**, e shpejtësisë së ujit - Q max, P 2% / 1 herë në 50 vjet



Harta e rrezikut nga përmbytjet për **ZRrPP Ishëm 2** dhe **ZRrPP Ishëm 3**, e shpejtësisë së ujit - Q max, P 1% / 1 herë në 100 vjet

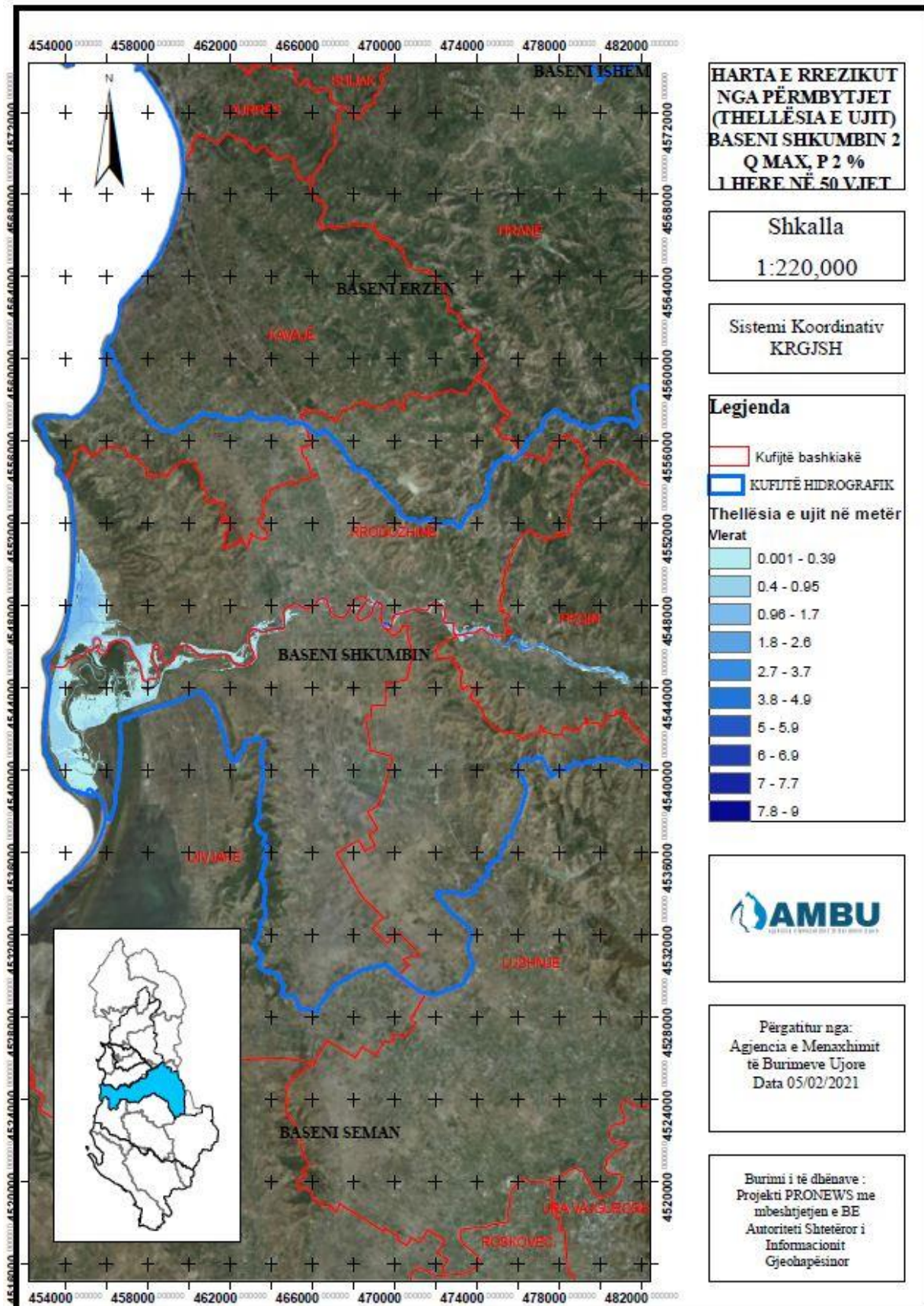


Harta e rrezikut nga përmbytjet për **ZRrPP Ishëm 2** dhe **ZRrPP Ishëm 3**, e shpejtësisë së ujit - Q max, P 0.5% / 1 herë në 200 vjet

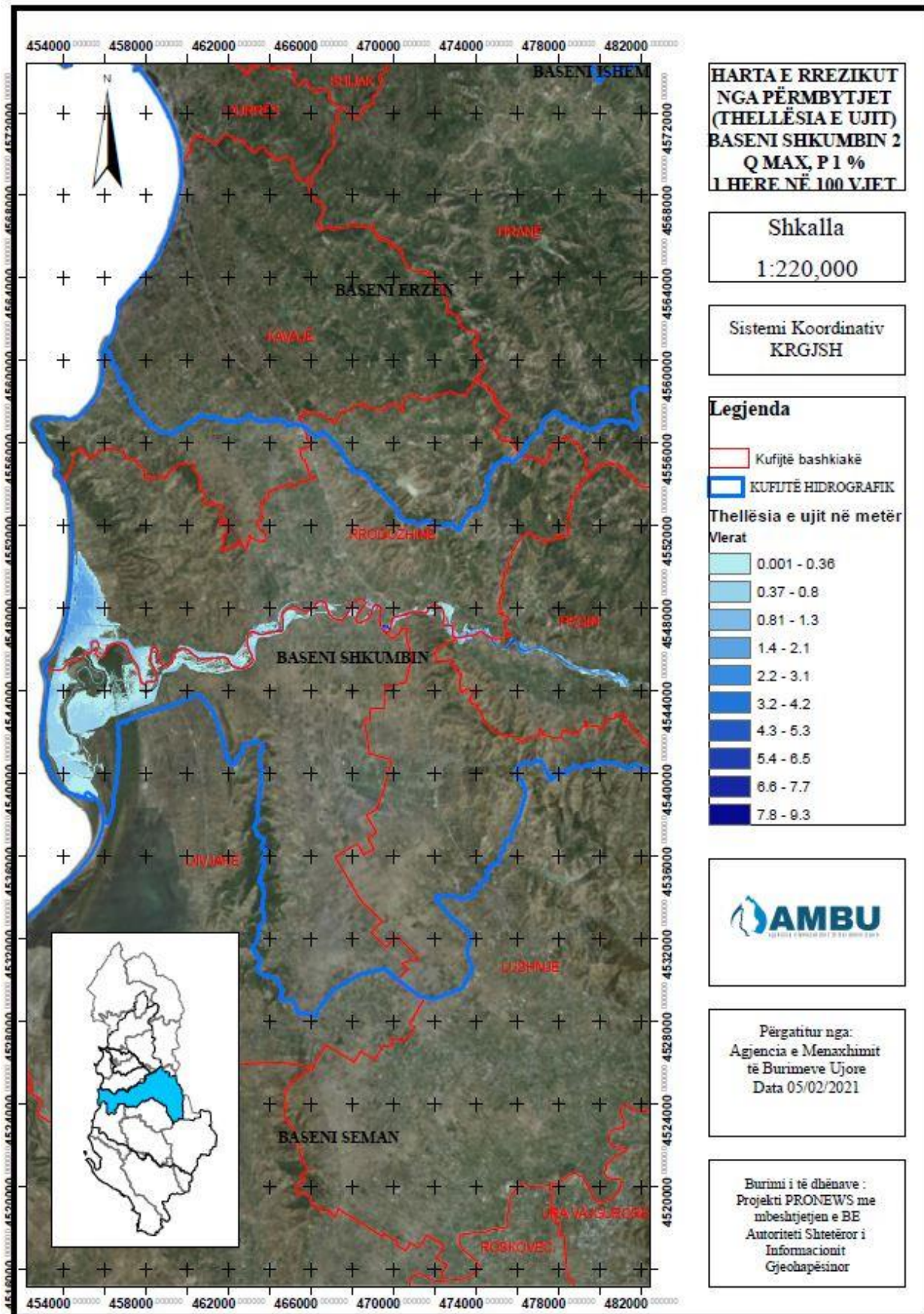


# BASENI I LUMIT SHKUMBIN

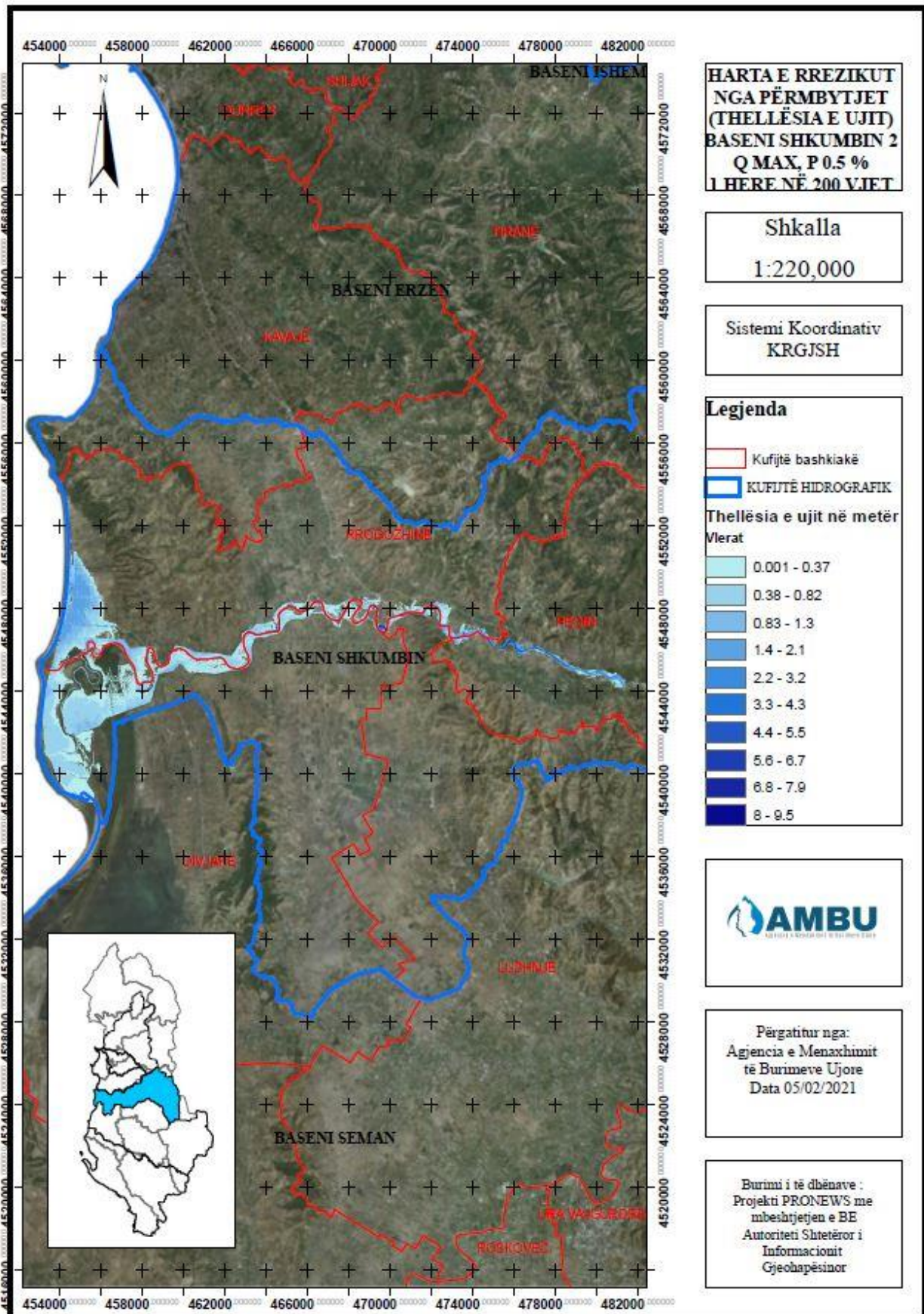
Harta e rrezikut nga përmbytjet për ZRRPP Shkumbin 2 dhe ZRRPP Shkumbin 3, e thellësisë së ujit - Q max, P 2% / 1 herë në 50 vjet



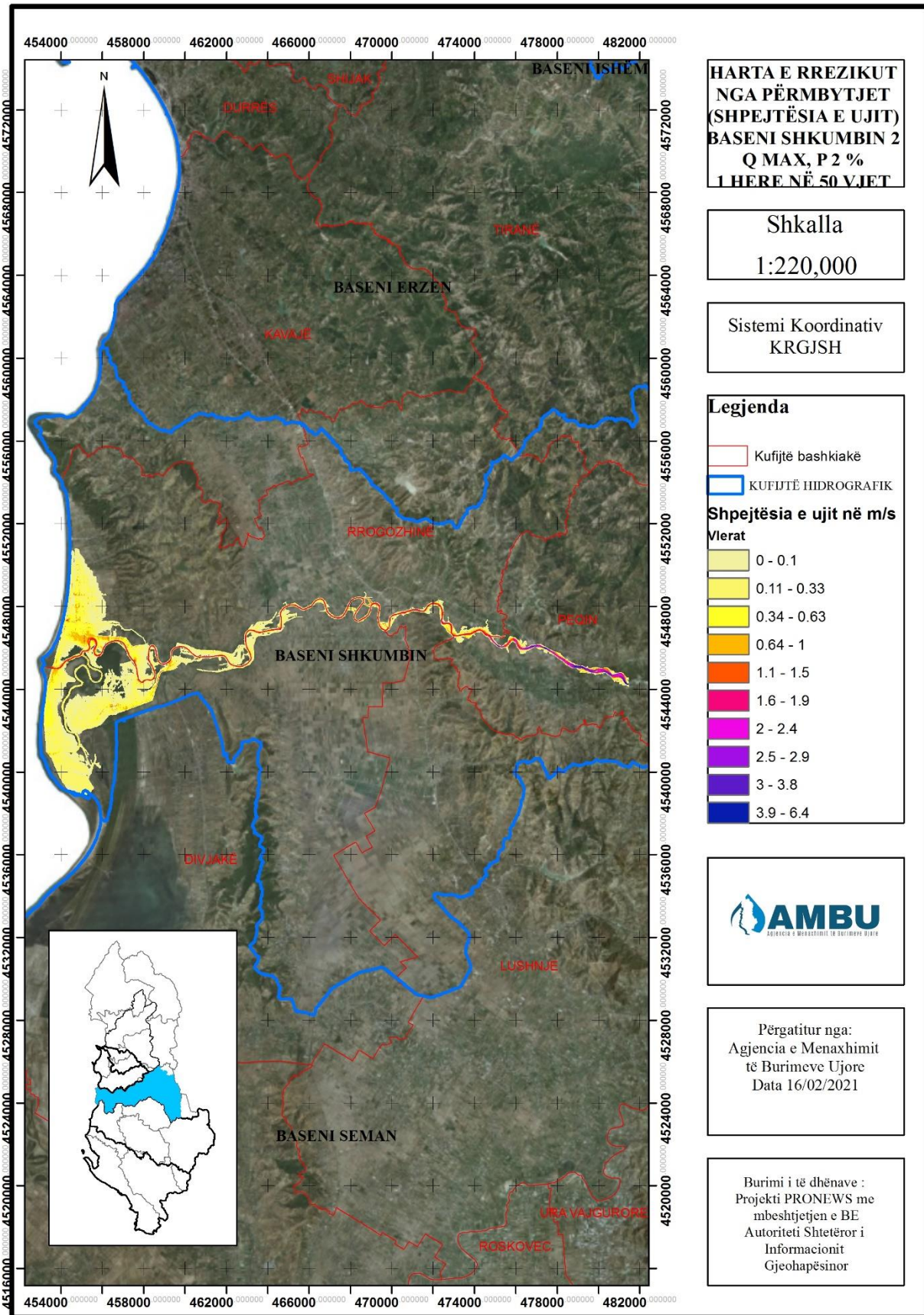
Harta e rrezikut nga përmbytjet për **ZRRPP Shkumbin 2** dhe **ZRRPP Shkumbin 3**, e thellësisë së ujit - Q max, P 1% / 1 herë në 100 vjet



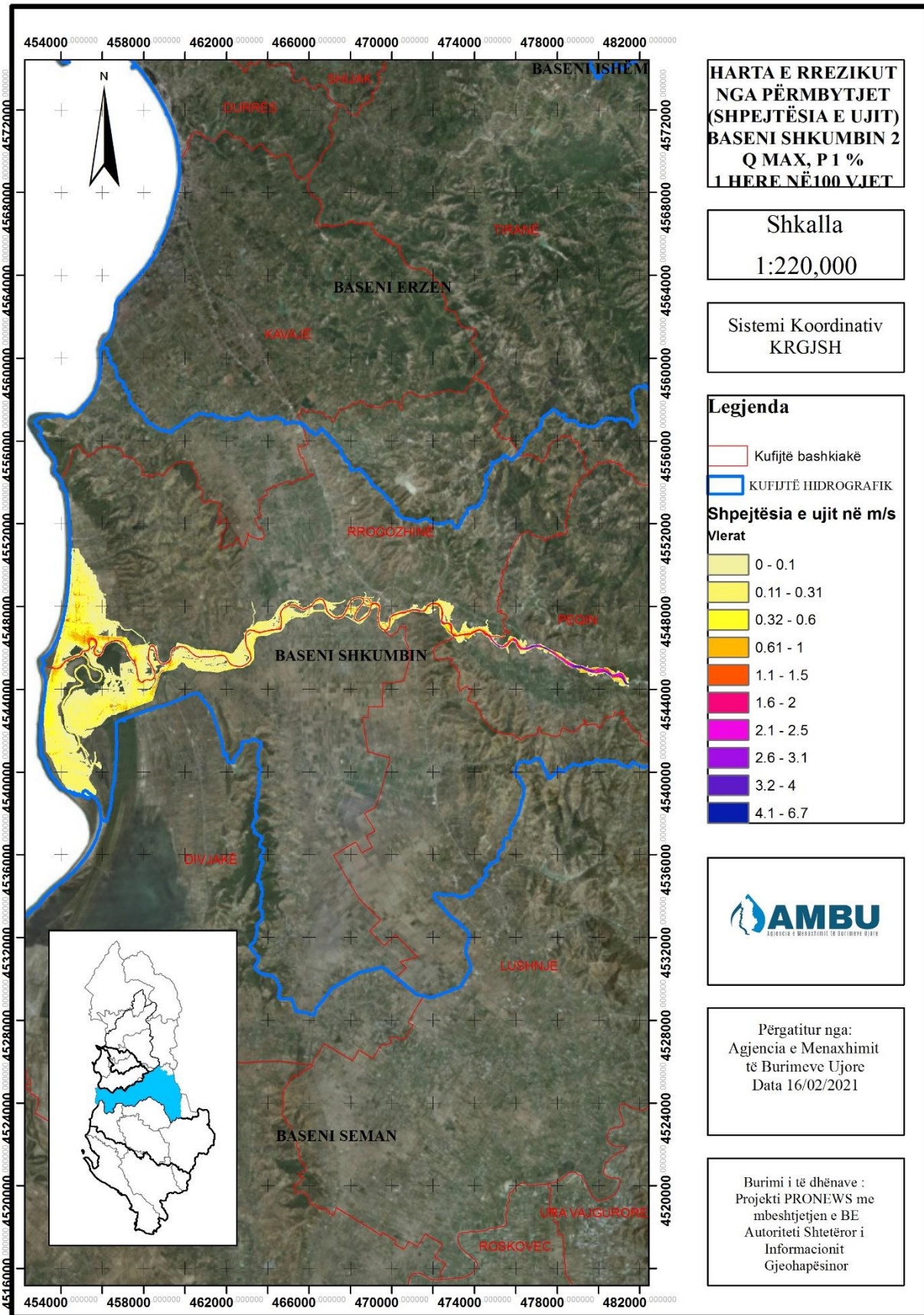
Harta e rrezikut nga përmytjet për **ZRRPP Shkumbin 2** dhe **ZRRPP Shkumbin 3**, e thellësisë së ujit - Q max, P 0.5% / 1 herë në 200 vjet



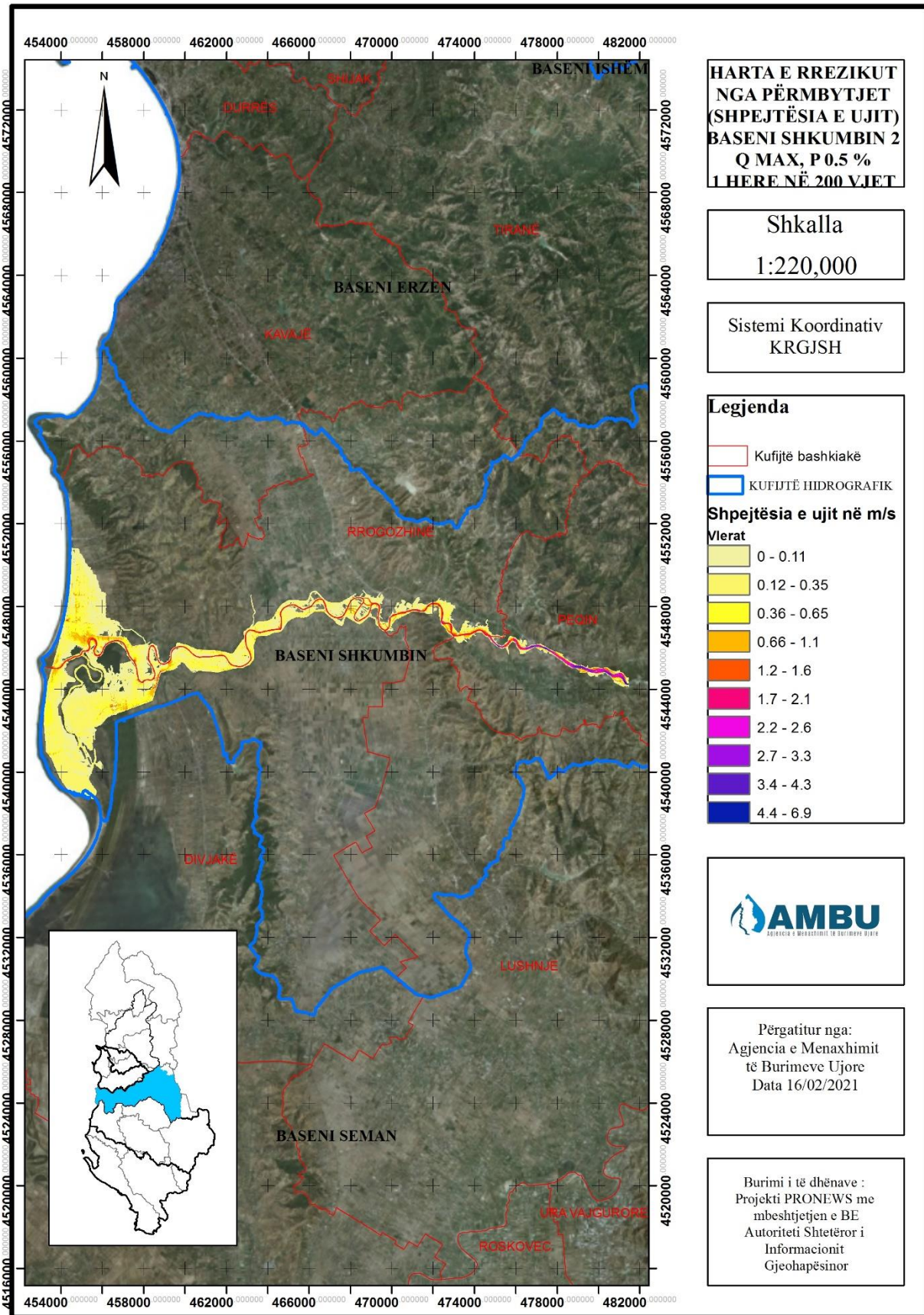
Harta e rrezikut nga përmbytjet për **ZRRPP Shkumbin 2** dhe **ZRRPP Shkumbin 3**, e shpejtësisë së ujit - Q max, P 2% / 1 herë në 50 vjet



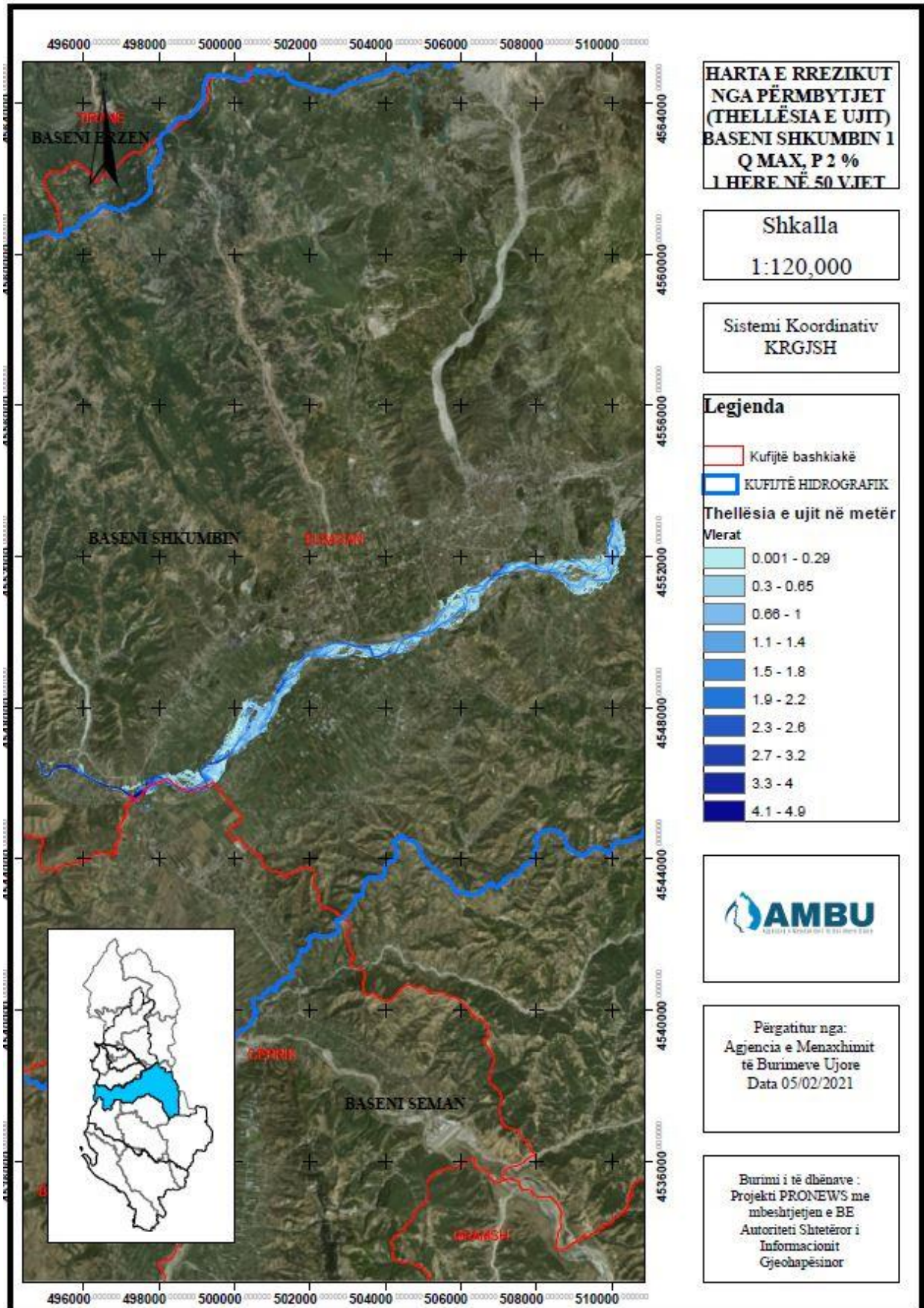
Harta e rrezikut nga përmbytjet për **ZRrPP Shkumbin 2** dhe **ZRrPP Shkumbin 3**, e shpejtësisë së ujit - Q max, P 1% / 1 herë në 100 vjet



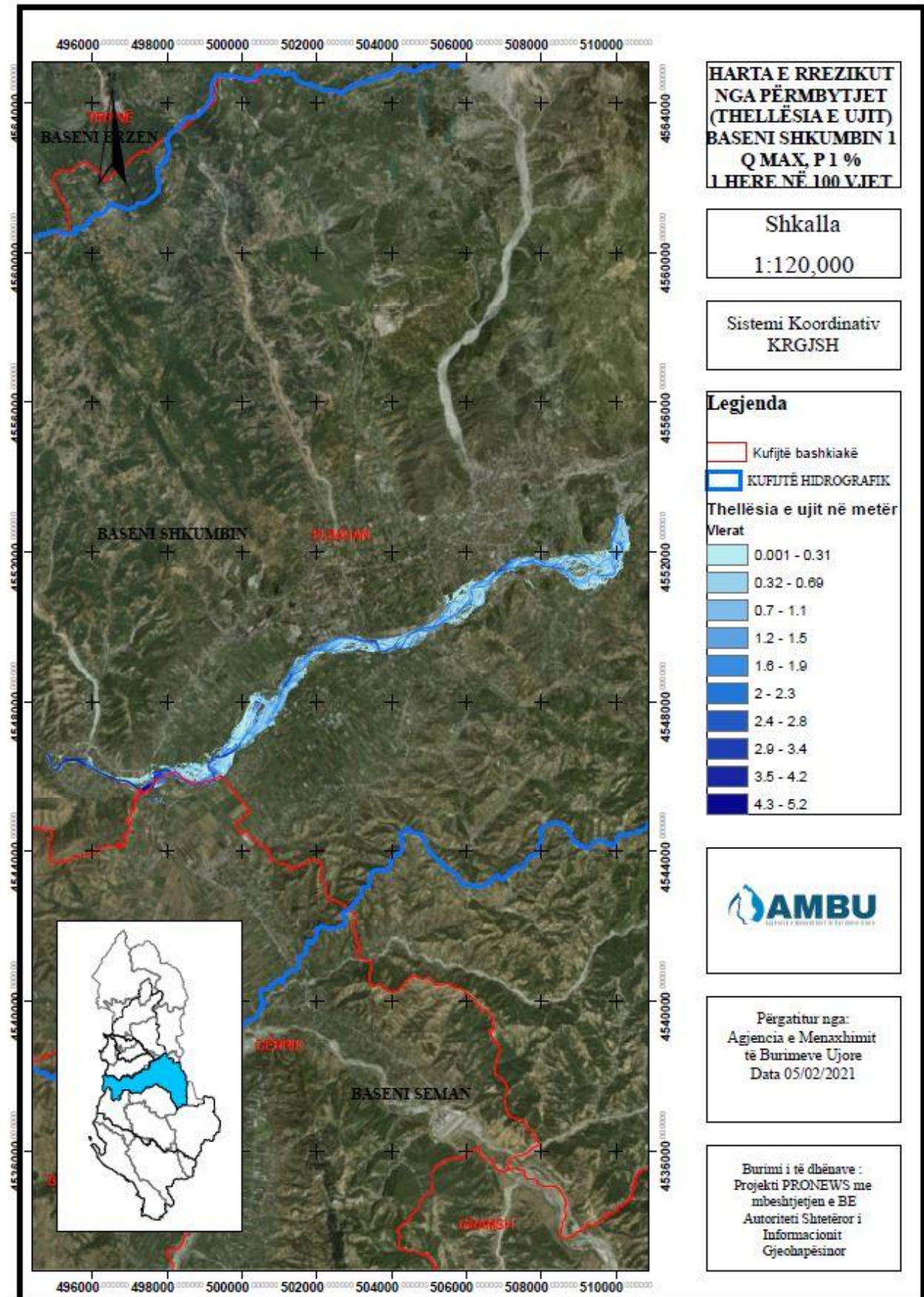
Harta e rrezikut nga përmbytjet për **ZRrPP Shkumbin 2** dhe **ZRrPP Shkumbin 3**, e shpejtësisë së ujit - Q max, P 0.5% / 1 herë në 200 vjet



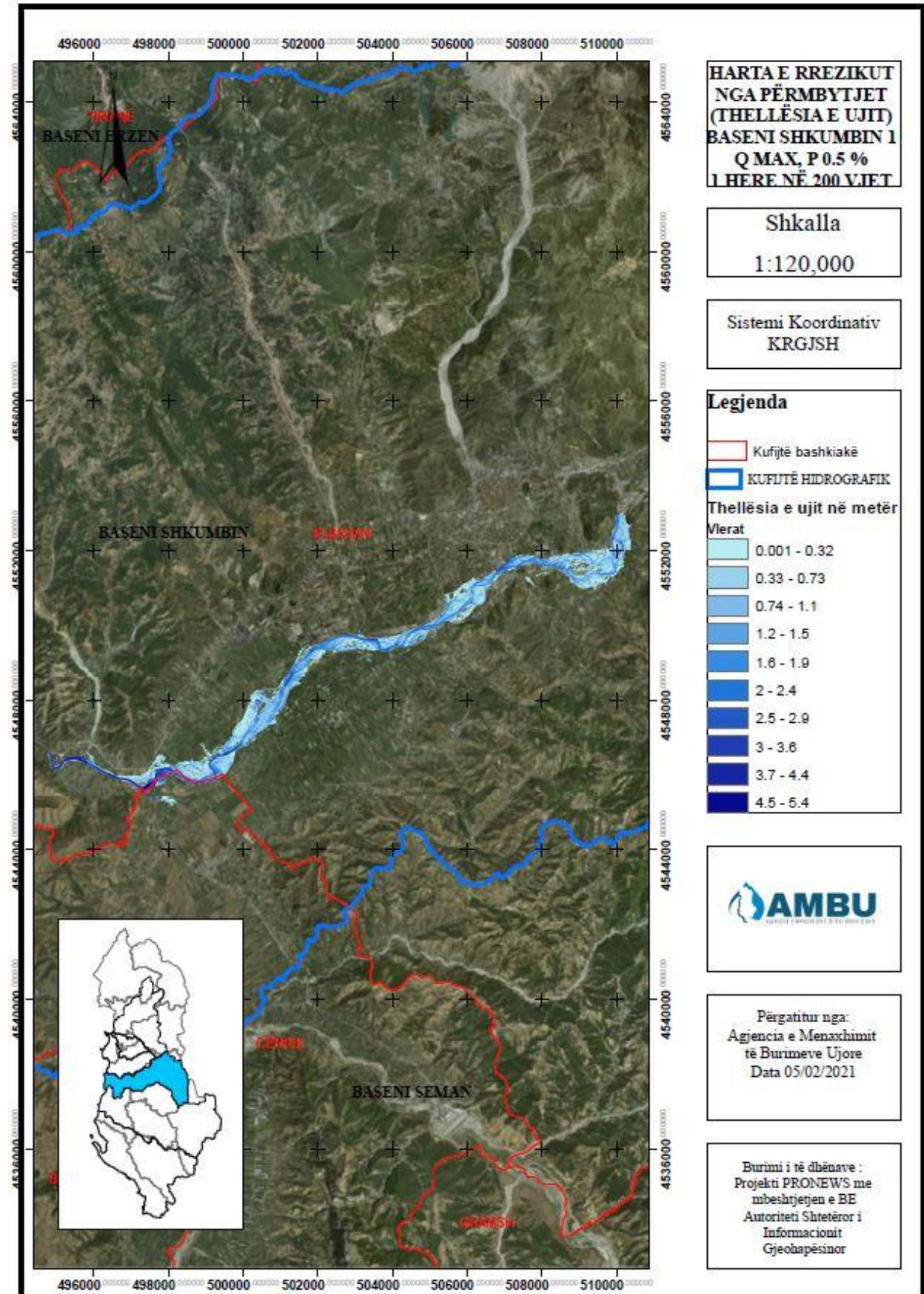
Harta e rrezikut nga përmytjet për **ZRrPP Shkumbin 7** dhe **ZRrPP Shkumbin 8**, e thellësisë së ujit - Q max, P 2% / 1 herë në 50 vjet



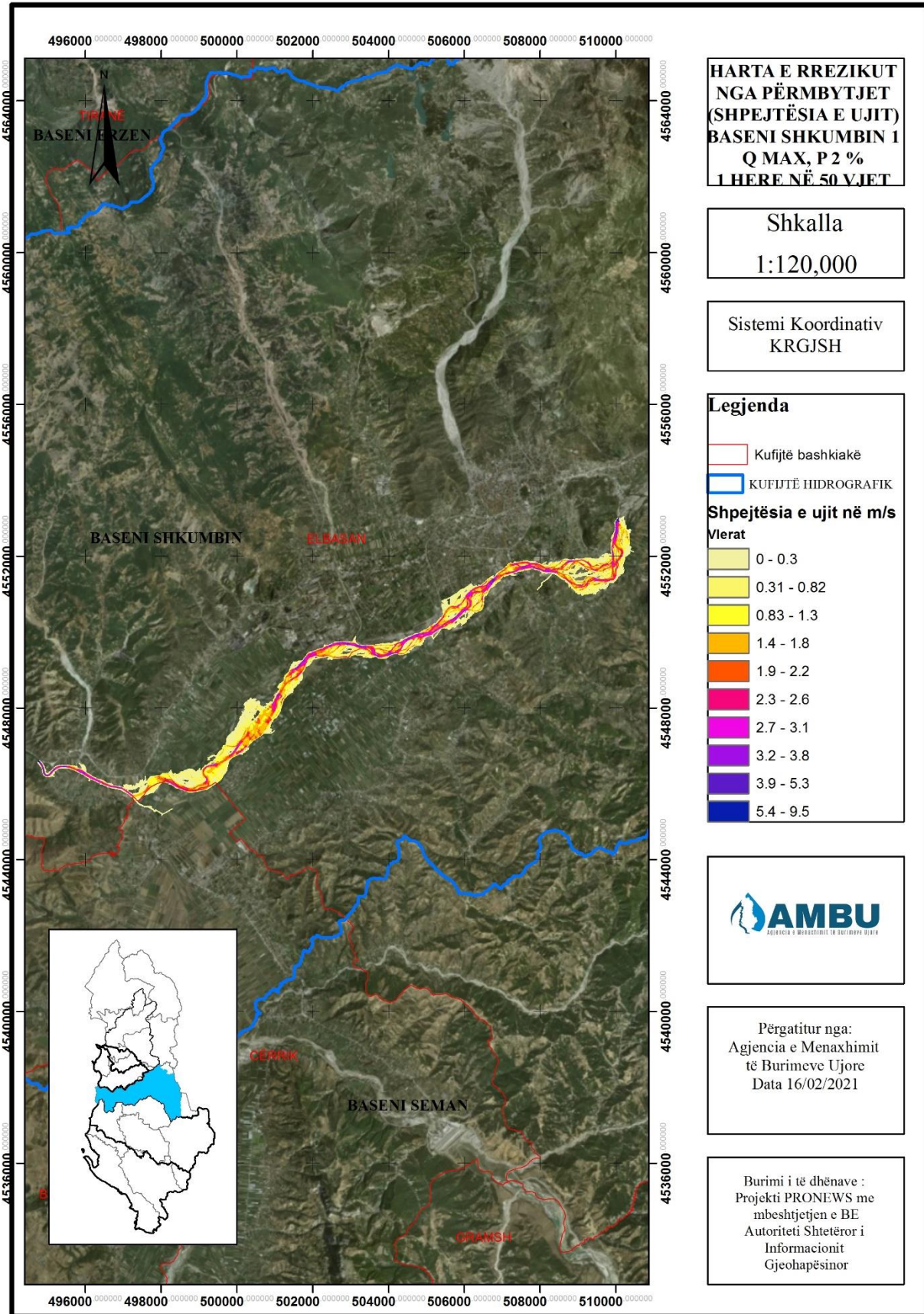
Harta e rrezikut nga përmytjet për **ZRrPP Shkumbin 7** dhe **ZRrPP Shkumbin 8**, e thellësisë së ujit - Q max, P 1% / 1 herë në 100 vjet



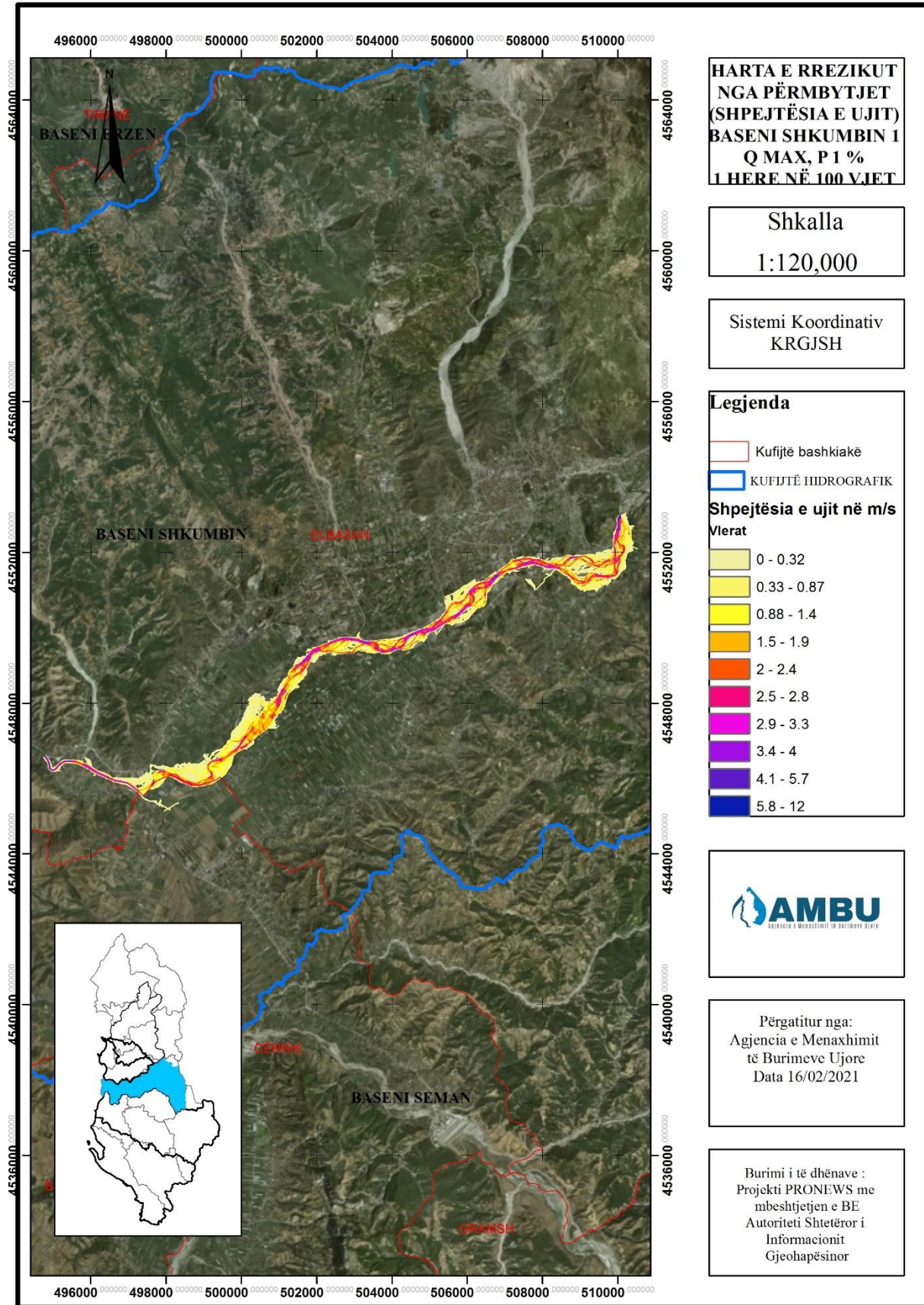
Harta e rrezikut nga përmbytjet për **ZRRPP Shkumbin 7** dhe **ZRRPP Shkumbin 8**, e thellësisë së ujit - **Q max, P 0.5% / 1 herë në 200 vjet**



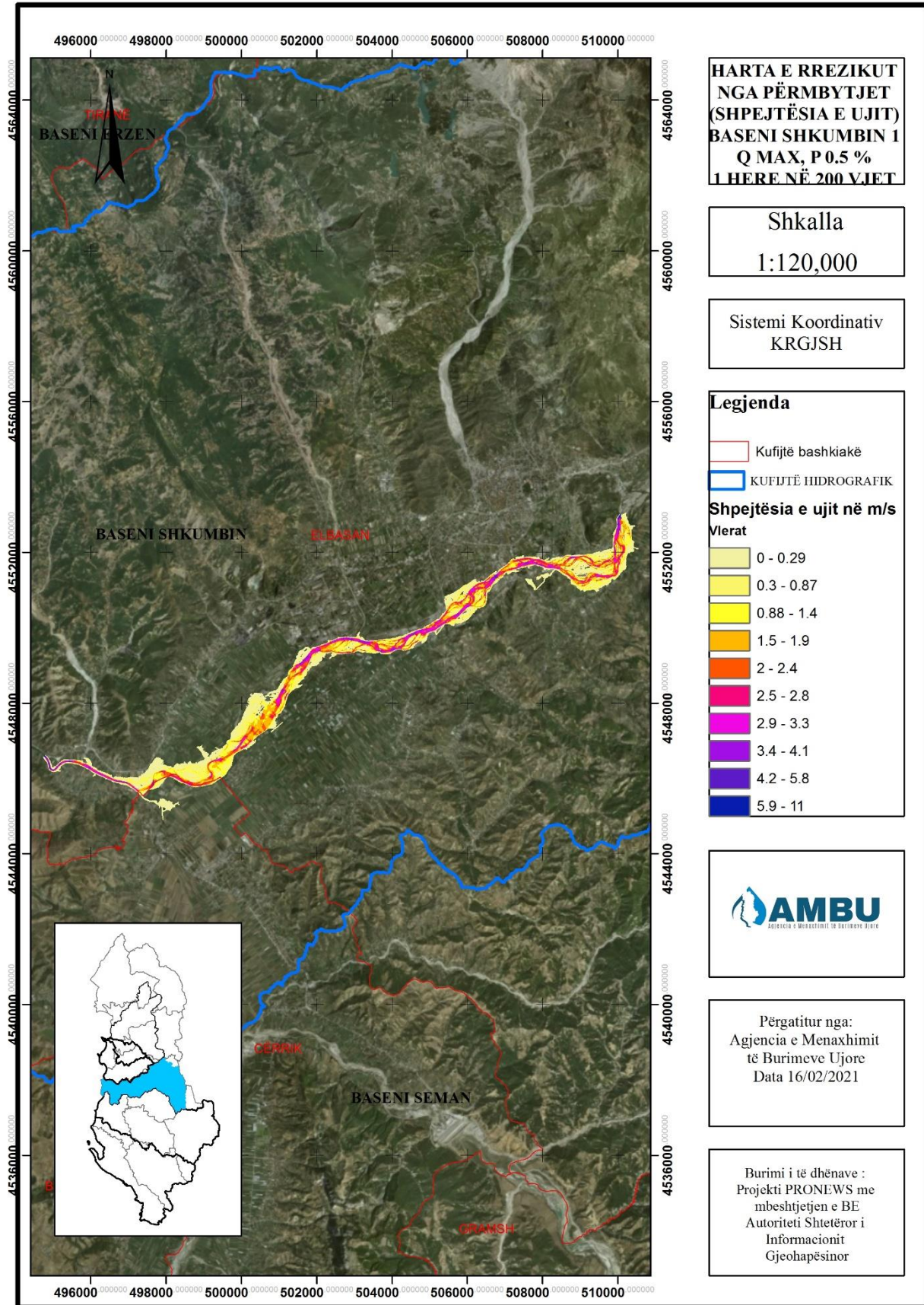
Harta e rrezikut nga përmbytjet për **ZRrPP Shkumbin 7** dhe **ZRrPP Shkumbin 8**, e shpejtësisë së ujit - Q max, P 2% / 1 herë në 50 vjet



Harta e rrezikut nga përmytjet për **ZRrPP Shkumbin 7** dhe **ZRrPP Shkumbin 8**, e shpejtësisë së ujit - Q max, P 1% / 1 herë në 100 vjet

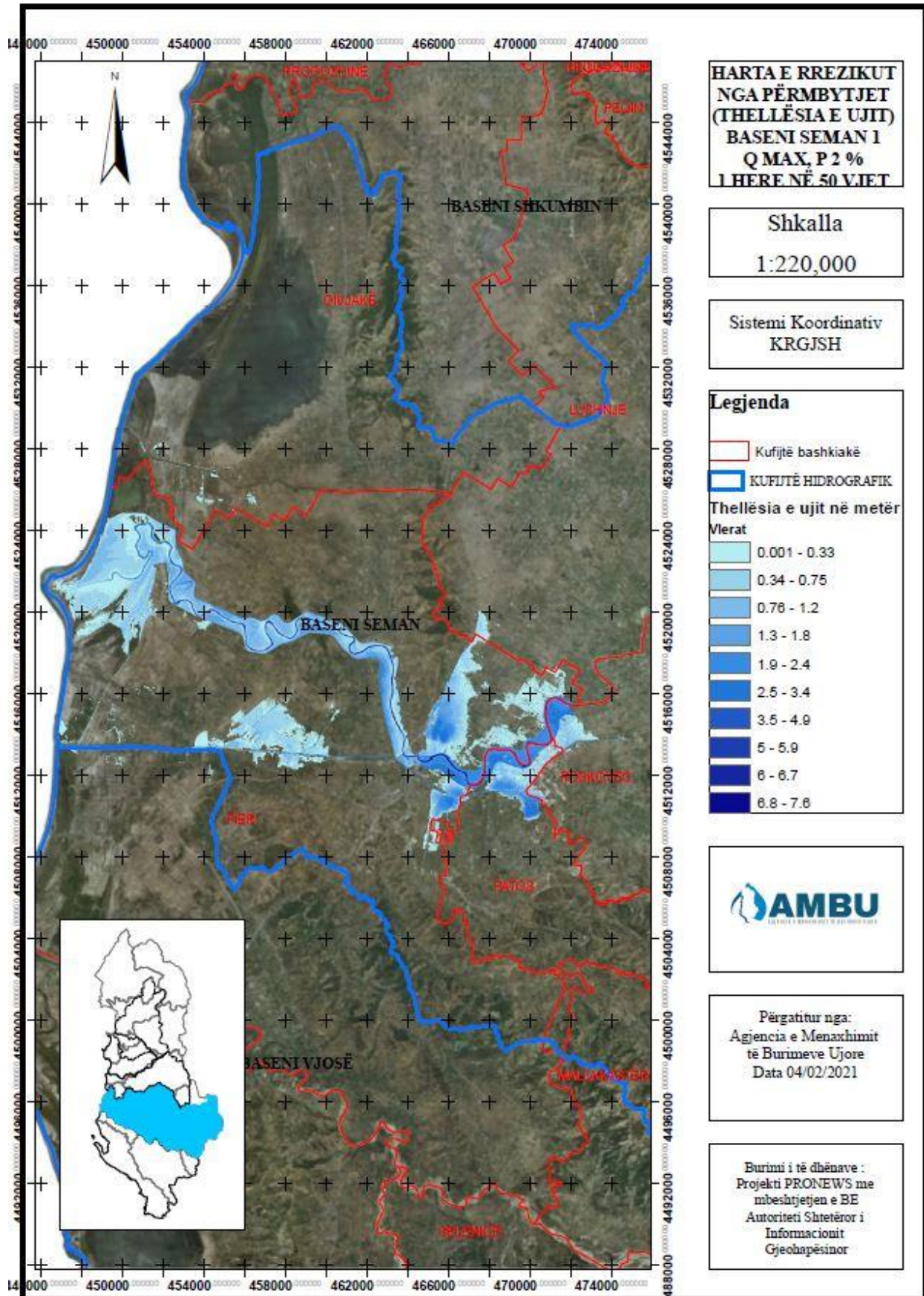


Harta e rrezikut nga përmbytjet për **ZRrPP Shkumbin 7** dhe **ZRrPP Shkumbin 8**, e shpejtësisë së ujit - Q max, P 0.5% / 1 herë në 200 vjet

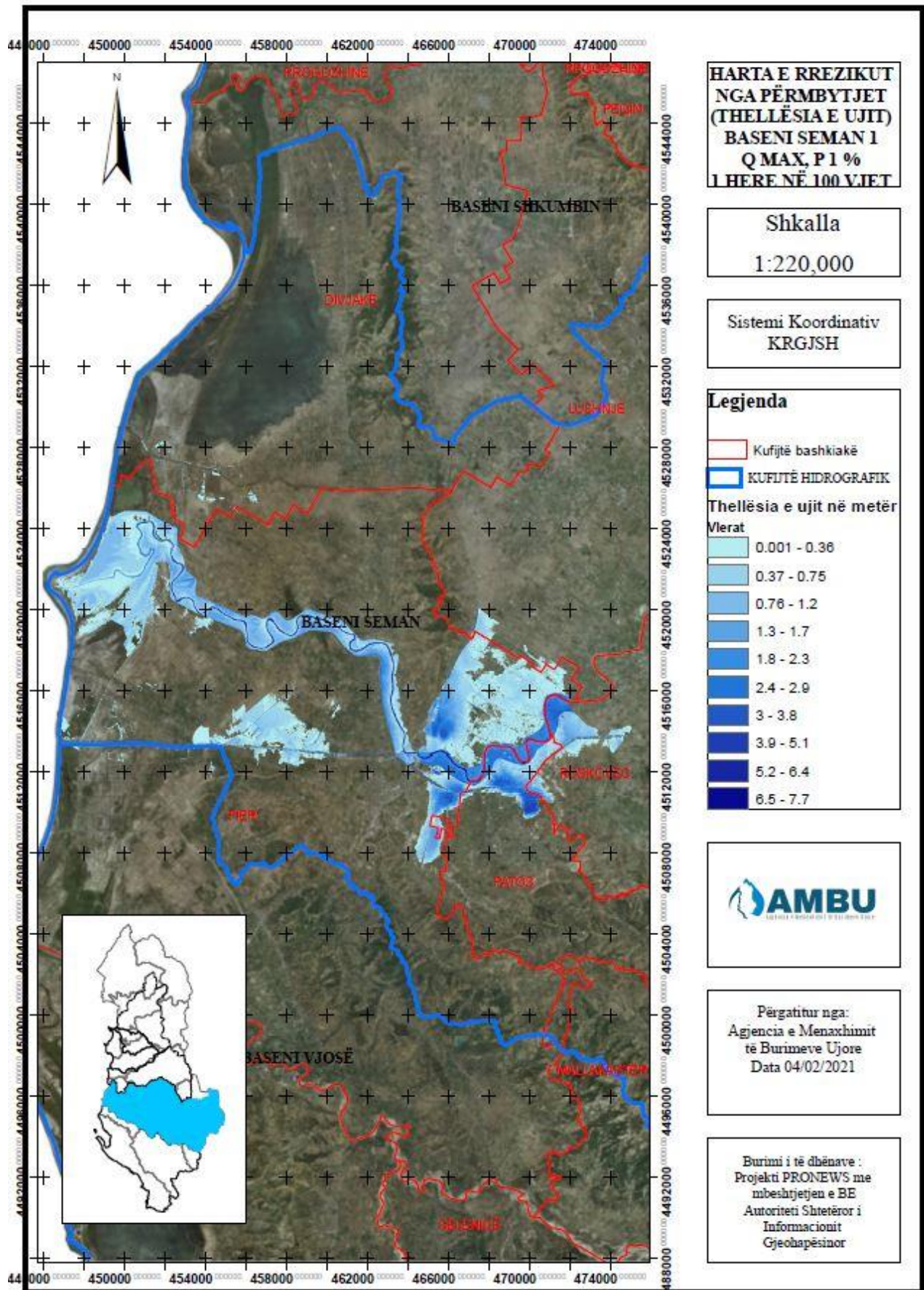


# BASENI I LUMIT SEMAN

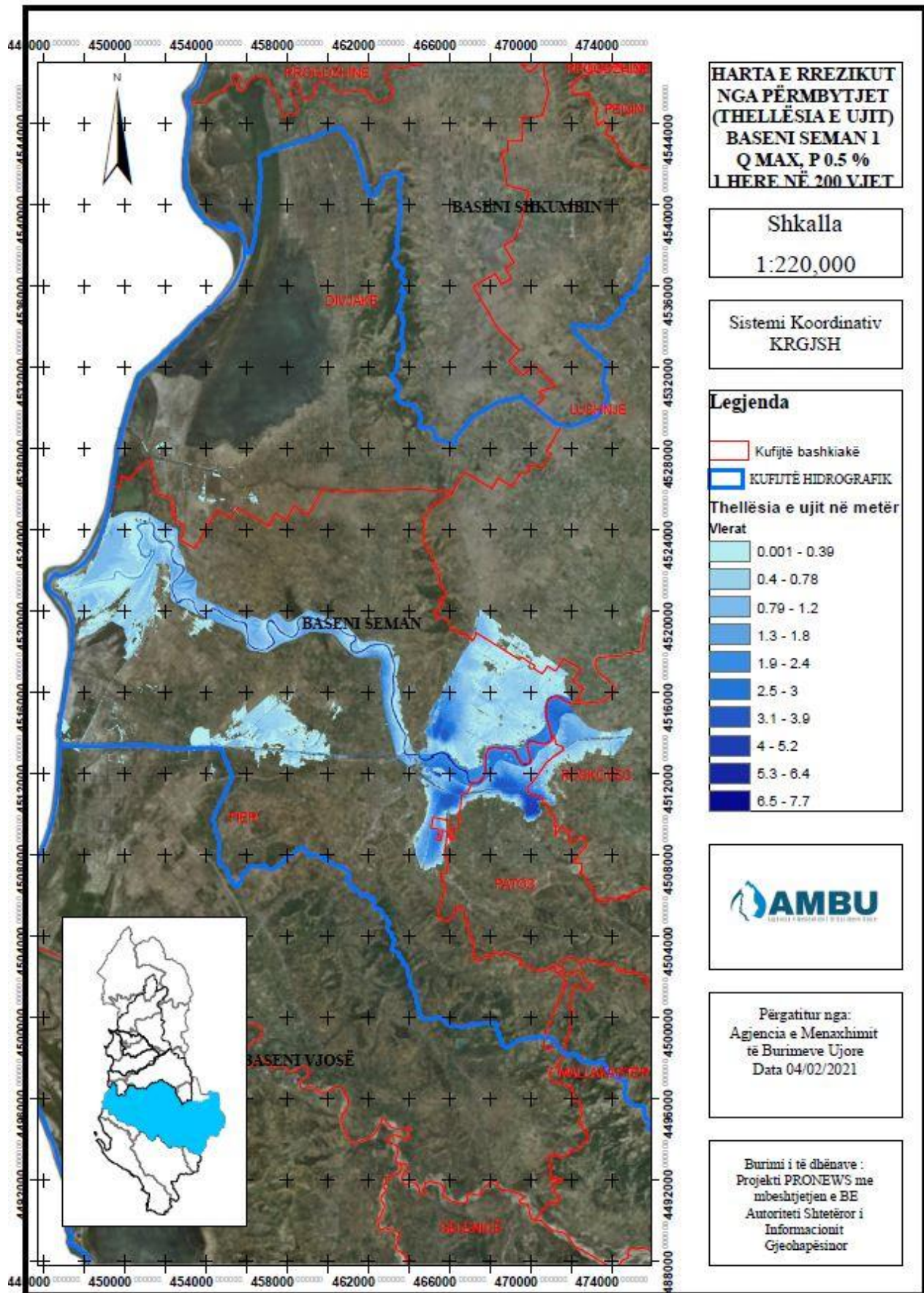
Harta e rrezikut nga përmbytjet për **ZRRPP Seman 3**, **ZRRPP Seman 4** dhe **ZRRPP Seman 5**, e thellësisë së ujit - Q max, P 2% / 1 herë në 50 vjet



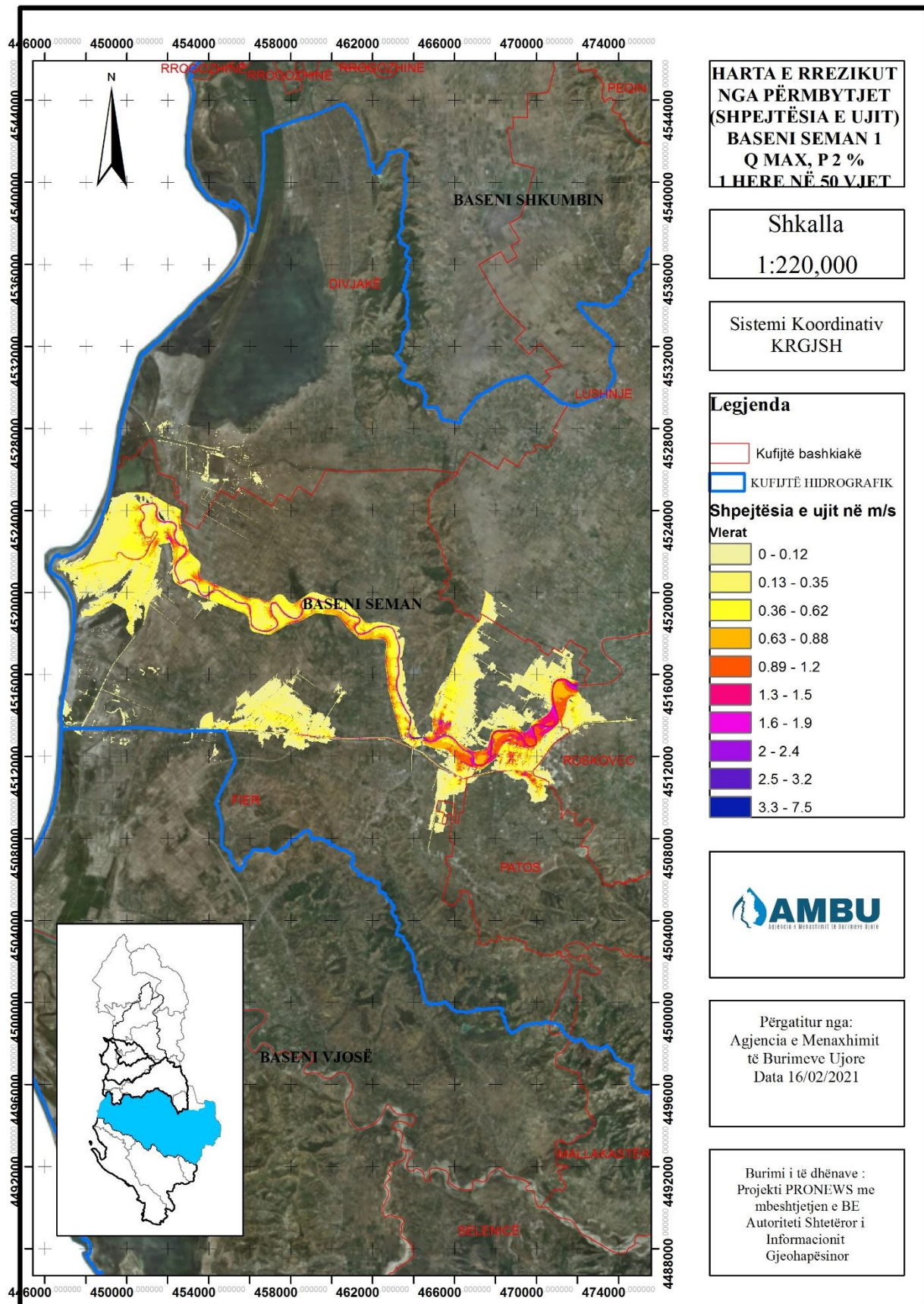
Harta e rrezikut nga përmbytjet për **ZRrPP Seman 3, ZRrPP Seman 4 dhe ZRrPP Seman 5**, e thellësisë së ujit - Q max, P 1% / 1 herë në 100 vjet



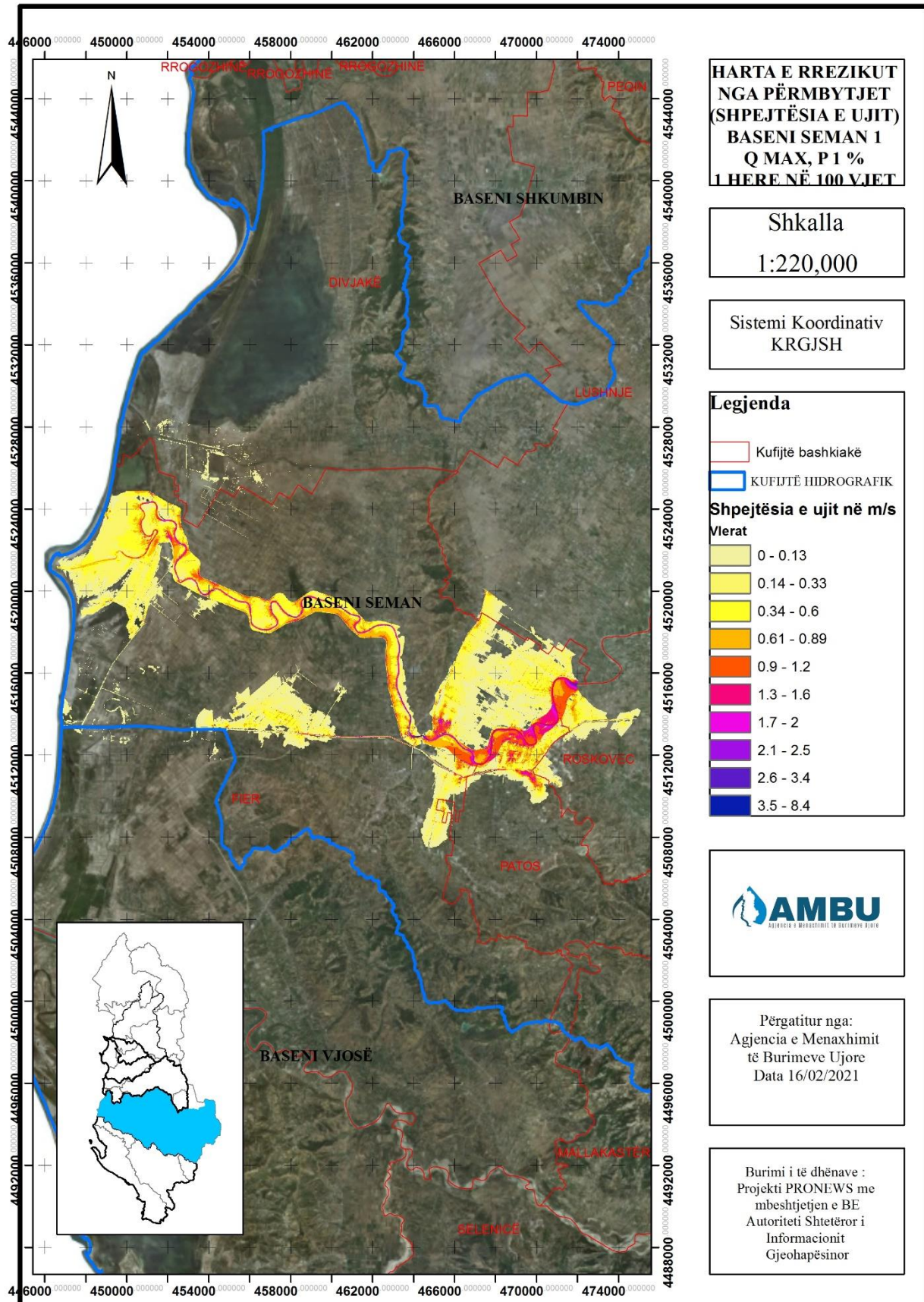
Harta e rrezikut nga përmbytjet për **ZRrPP Seman 3, ZRrPP Seman 4 dhe ZRrPP Seman 5**, e thellësisë së ujit - Q max, P 0.5% / 1 herë në 200 vjet



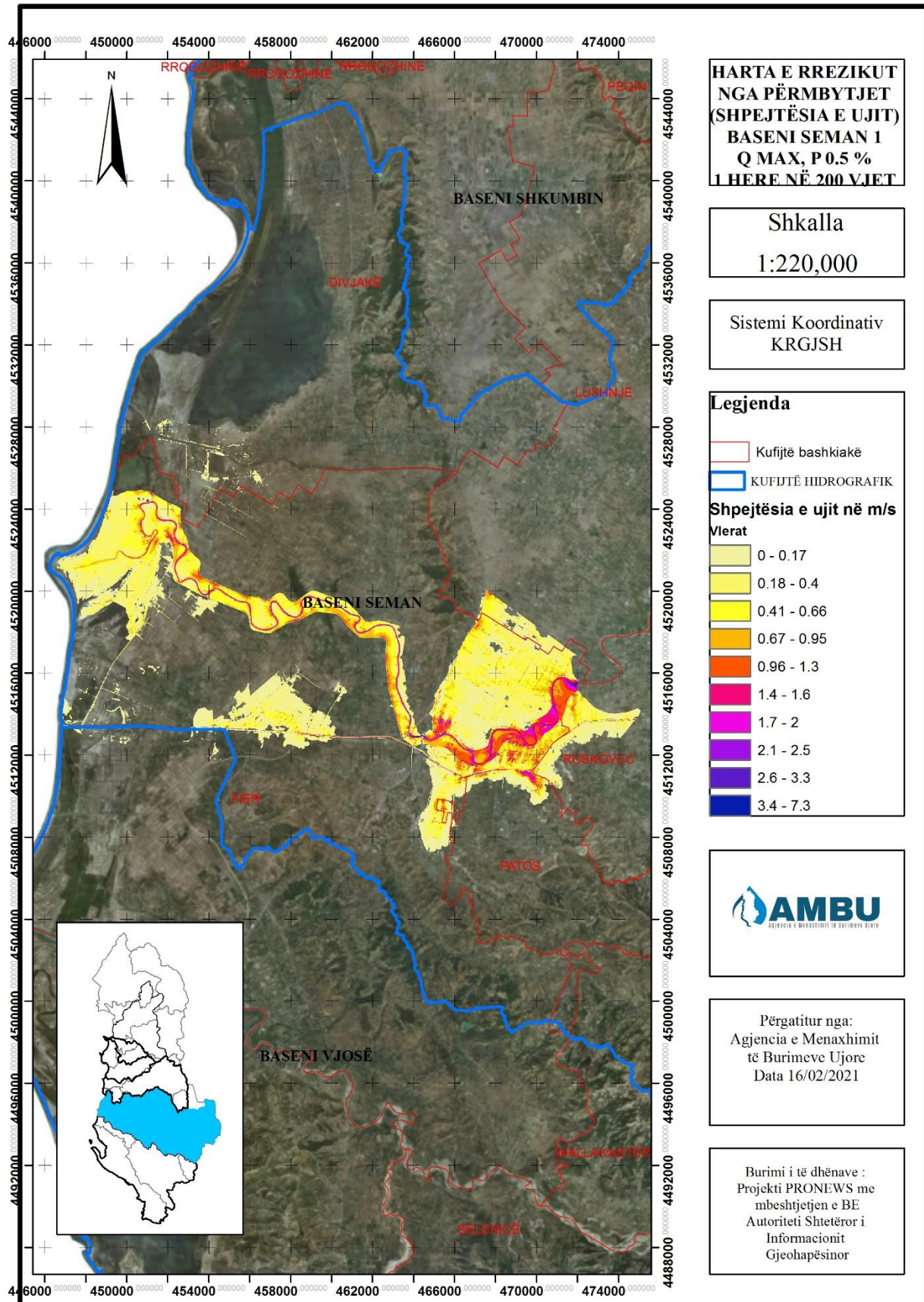
Harta e rrezikut nga përmbytjet për **ZRrPP Seman 3, ZRrPP Seman 4 dhe ZRrPP Seman 5**, e shpejtësisë së ujit - Q max, P 2% / 1 herë në 50 vjet



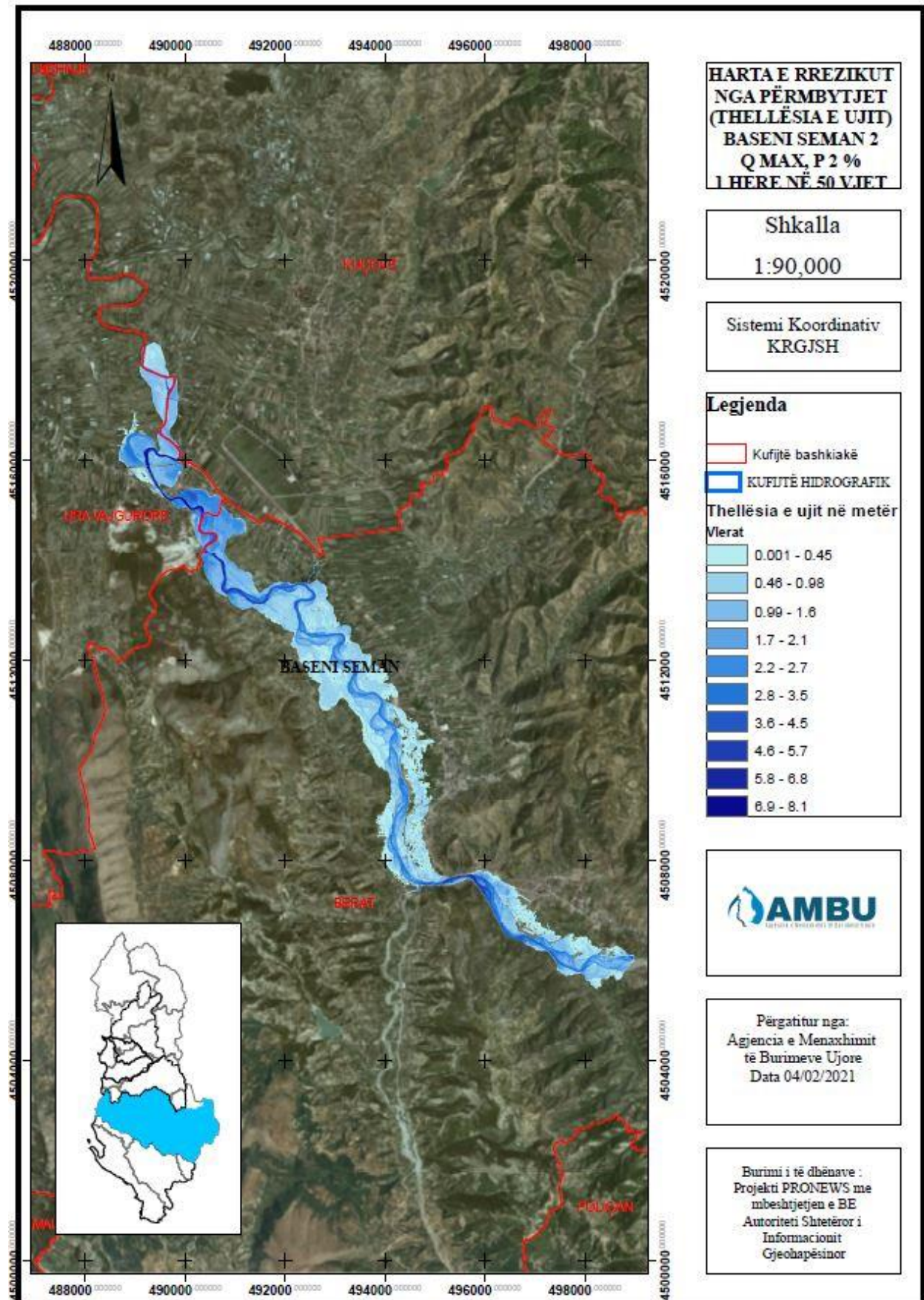
Harta e rrezikut nga përmbytjet për **ZRrPP Seman 3, ZRrPP Seman 4 dhe ZRrPP Seman 5**, e shpejtësisë së ujit - Q max, P 1% / 1 herë në 100 vjet



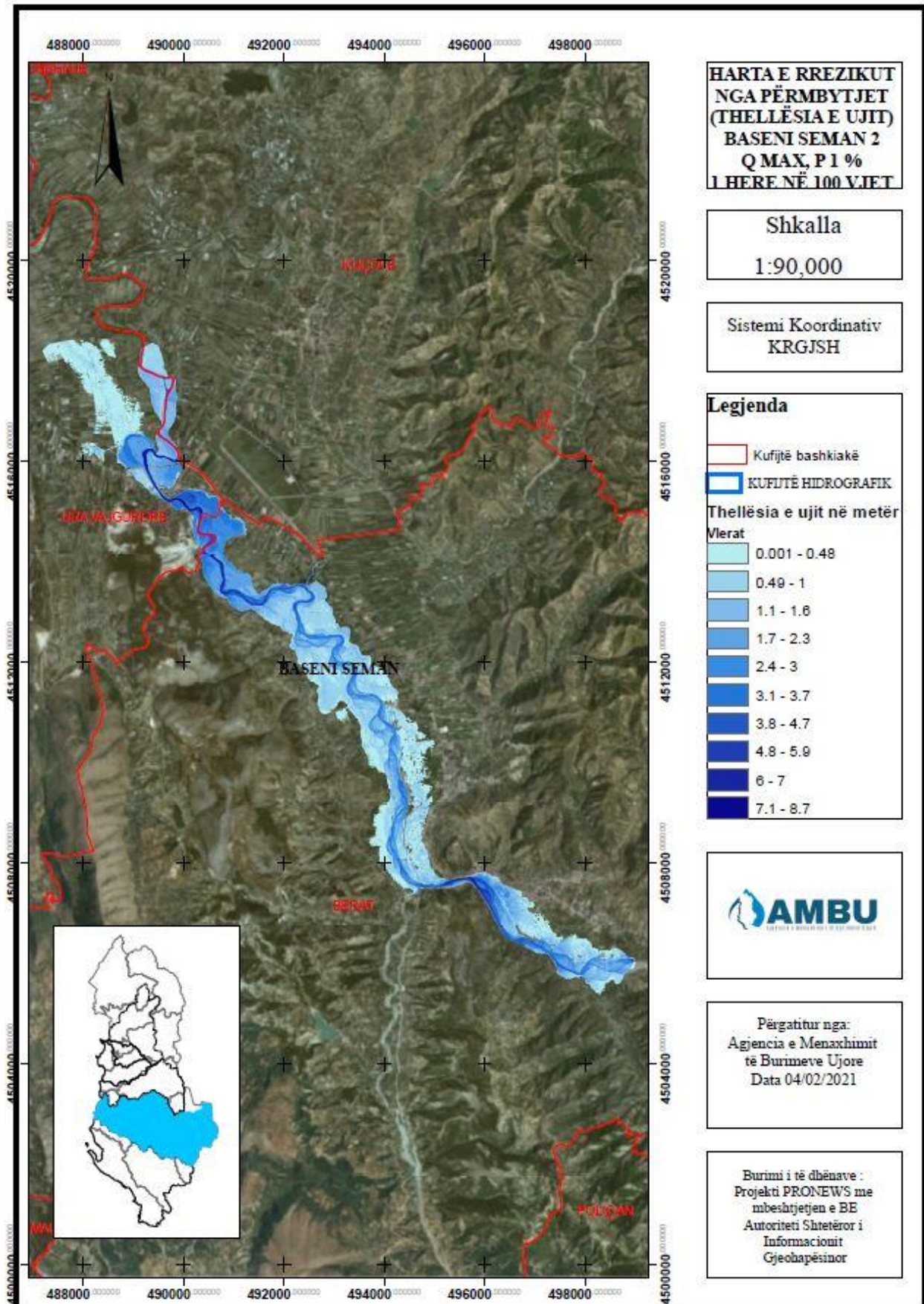
Harta e rrezikut nga përmbytjet për **ZRrPP Seman 3, ZRrPP Seman 4 dhe ZRrPP Seman 5**, e shpejtësisë së ujit - Q max, P 0.5% / 1 herë në 200 vjet



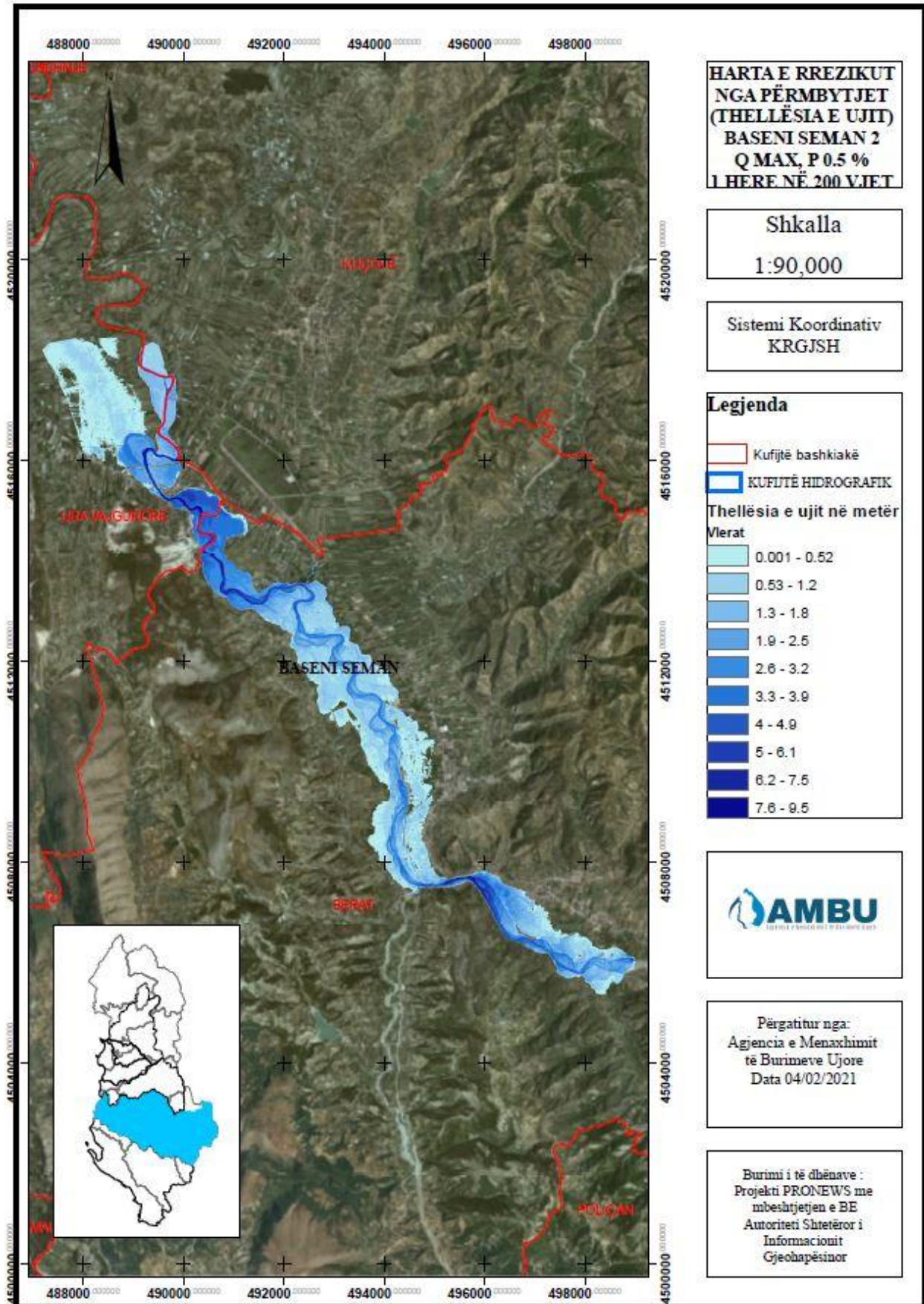
Harta e rrezikut nga përmbytjet për **ZRrPP Seman 8**, e thellësisë së ujit - Q max, P 2% / 1 herë në 50 vjet



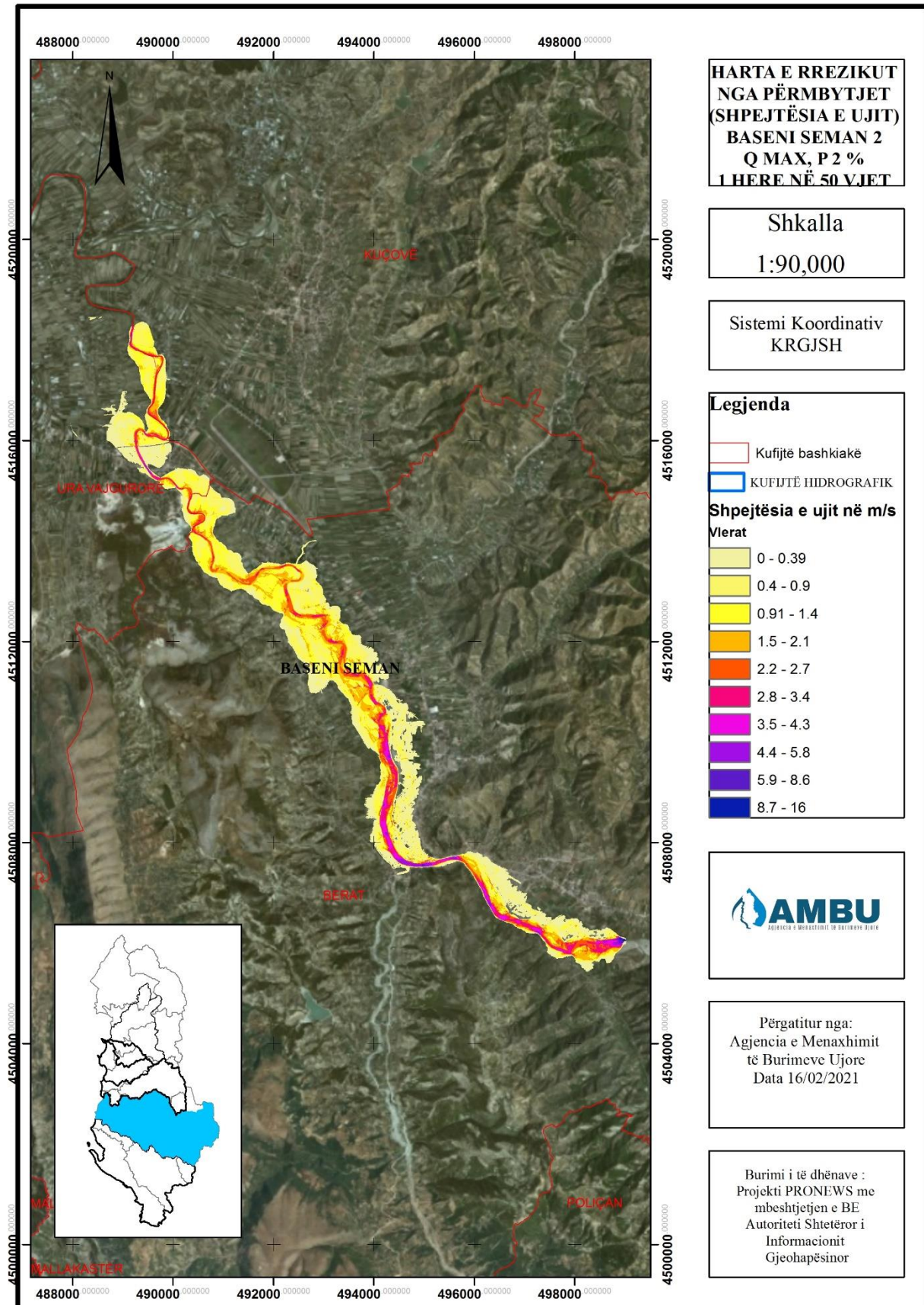
Harta e rrezikut nga përmbytjet për **ZRRPP Seman 8**, e thellësisë së ujit - Q max, P 1% / 1 herë në 100 vjet



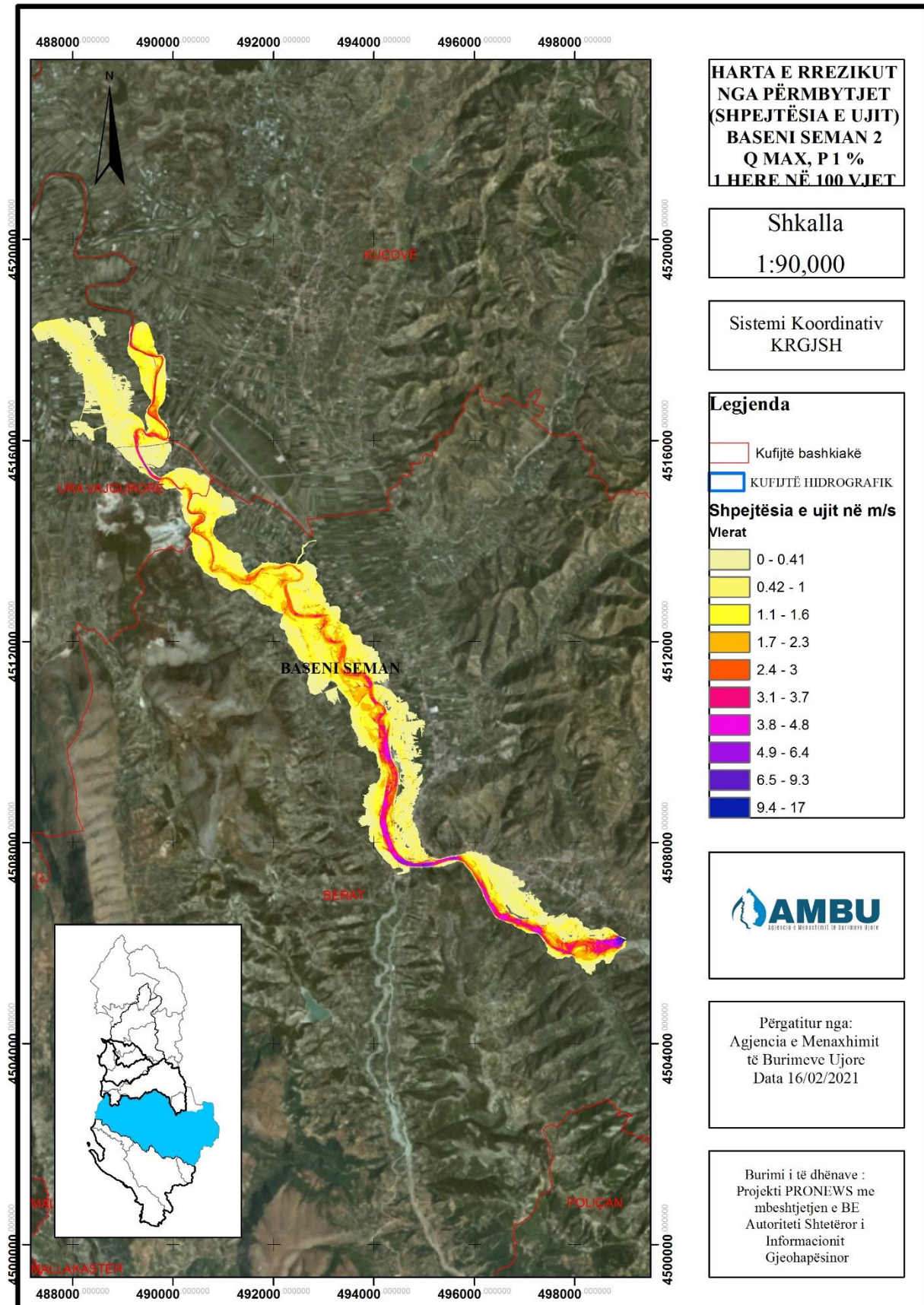
Harta e rrezikut nga përmbytjet për **ZRrPP Seman 8**, e thellësisë së ujit - Q max, P 0.5% / 1 herë në 200 vjet



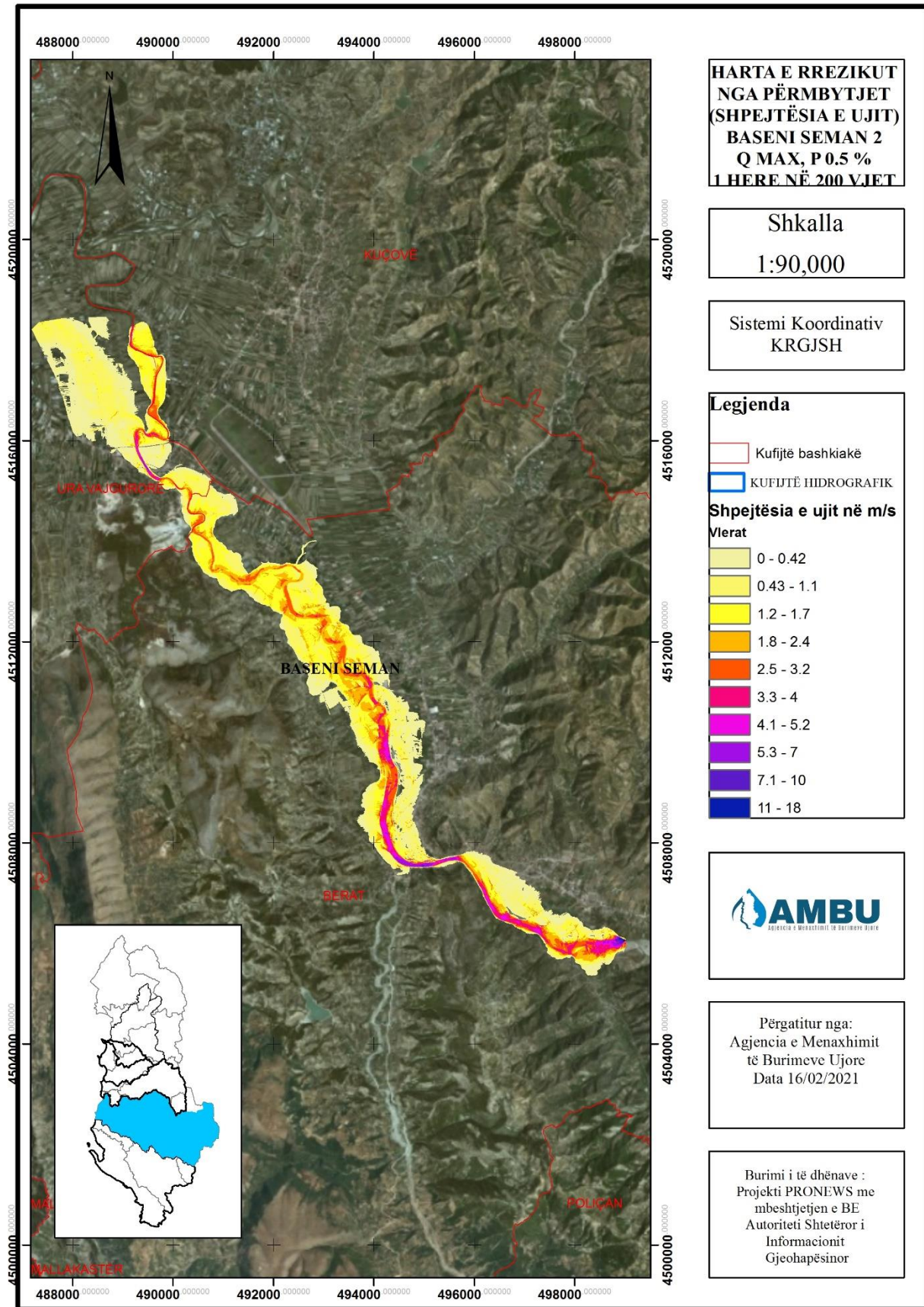
Harta e rrezikut nga përmbytjet për **ZRrPP Seman 8**, e shpejtësisë së ujit - Q max, P 2% / 1 herë në 50 vjet



Harta e rrezikut nga përmbytjet për **ZRrPP Seman 8**, e shpejtësisë së ujit - Q max, P 1% / 1 herë në 100 vjet

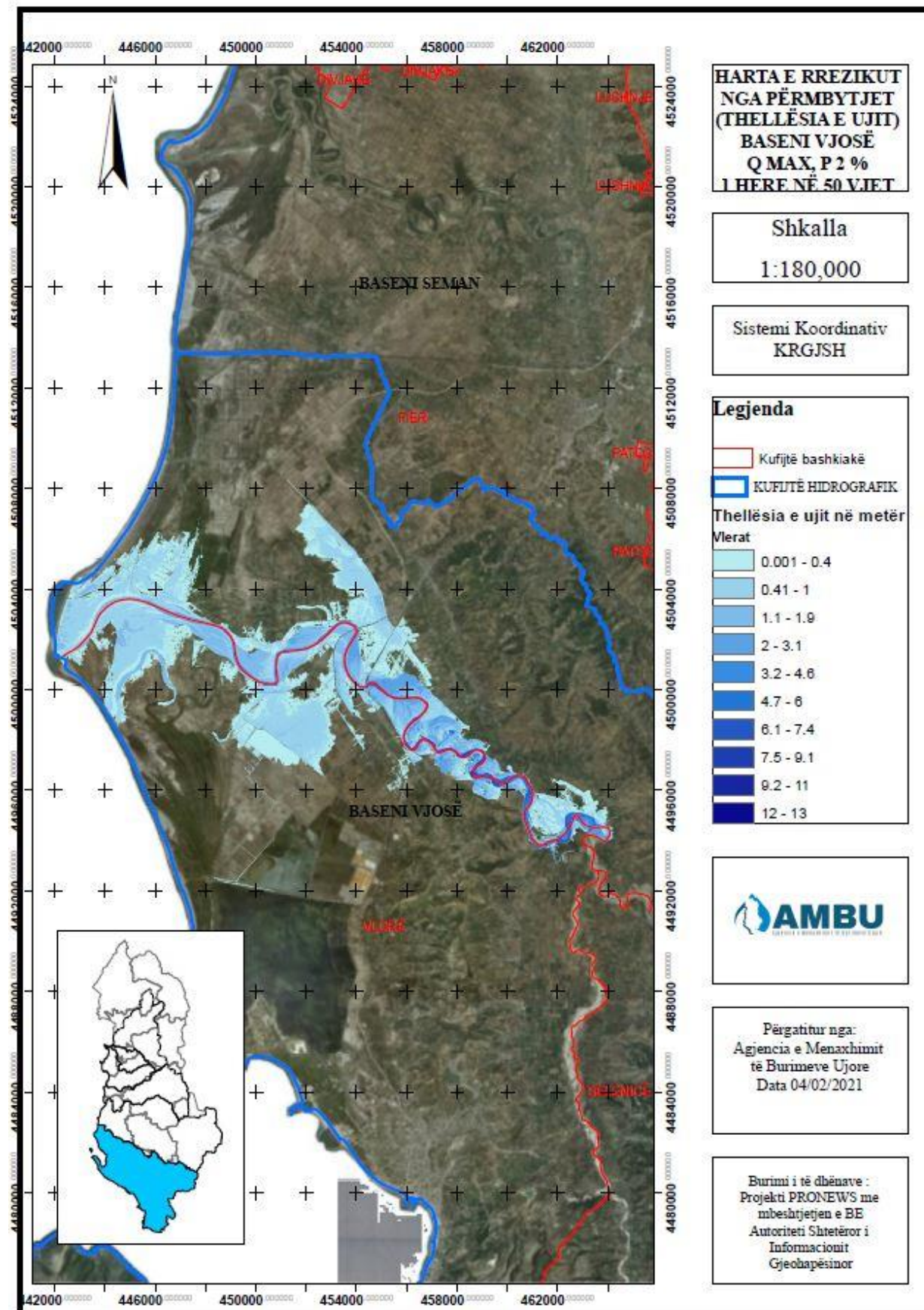


Harta e rrezikut nga përmbytjet për **ZRrPP Seman 8**, e shpejtësisë së ujit -  $Q_{max}$ ,  $P 0.5\%$  / 1 herë në 200 vjet

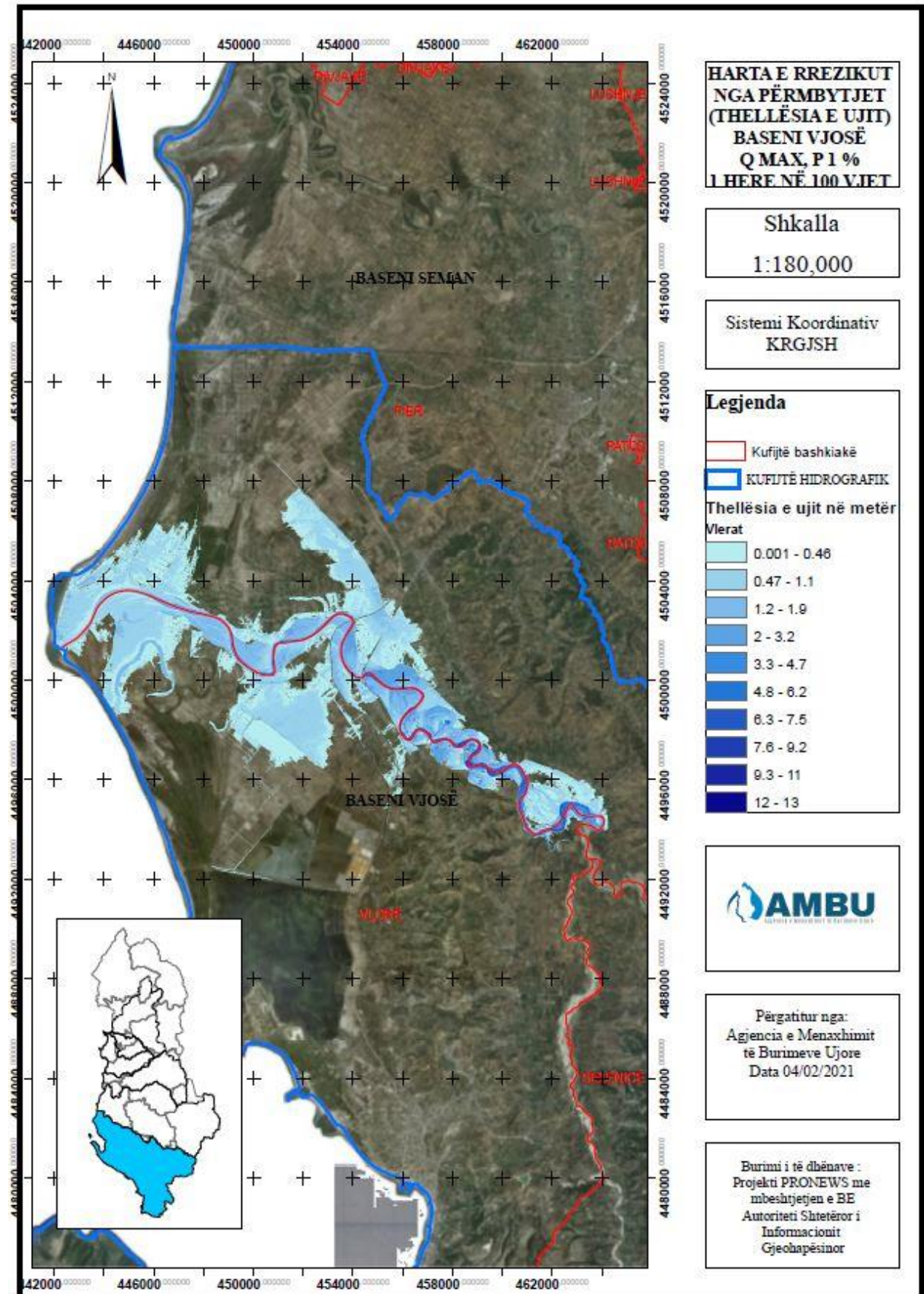


# BASENI I LUMIT VJOSË

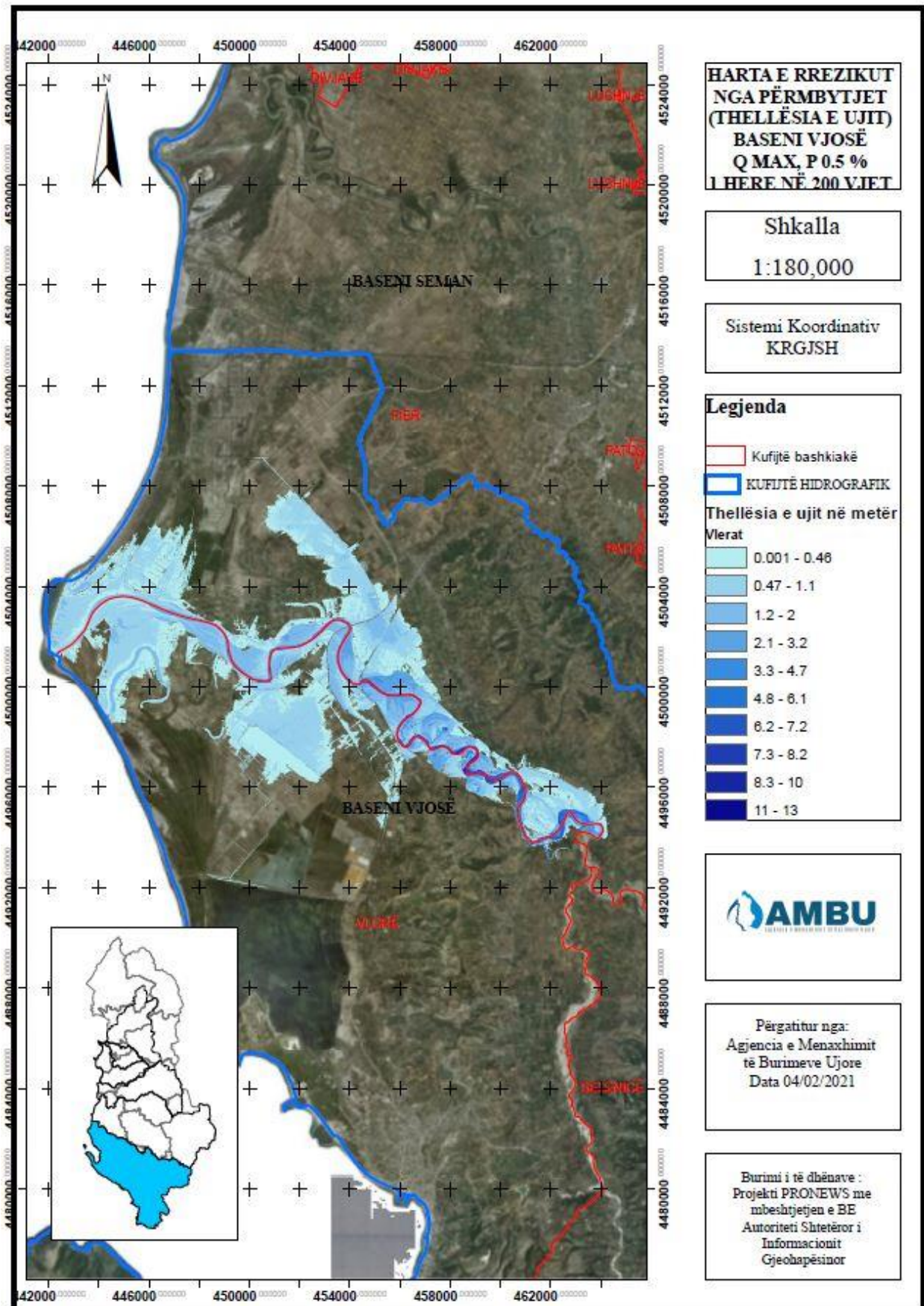
Harta e rrezikut nga përmbytjet për **ZRRPP Vjosa 3**, e thellësisë së ujit -  $Q_{max}$ ,  $P_{2\%}$  / 1 herë në 50 vjet



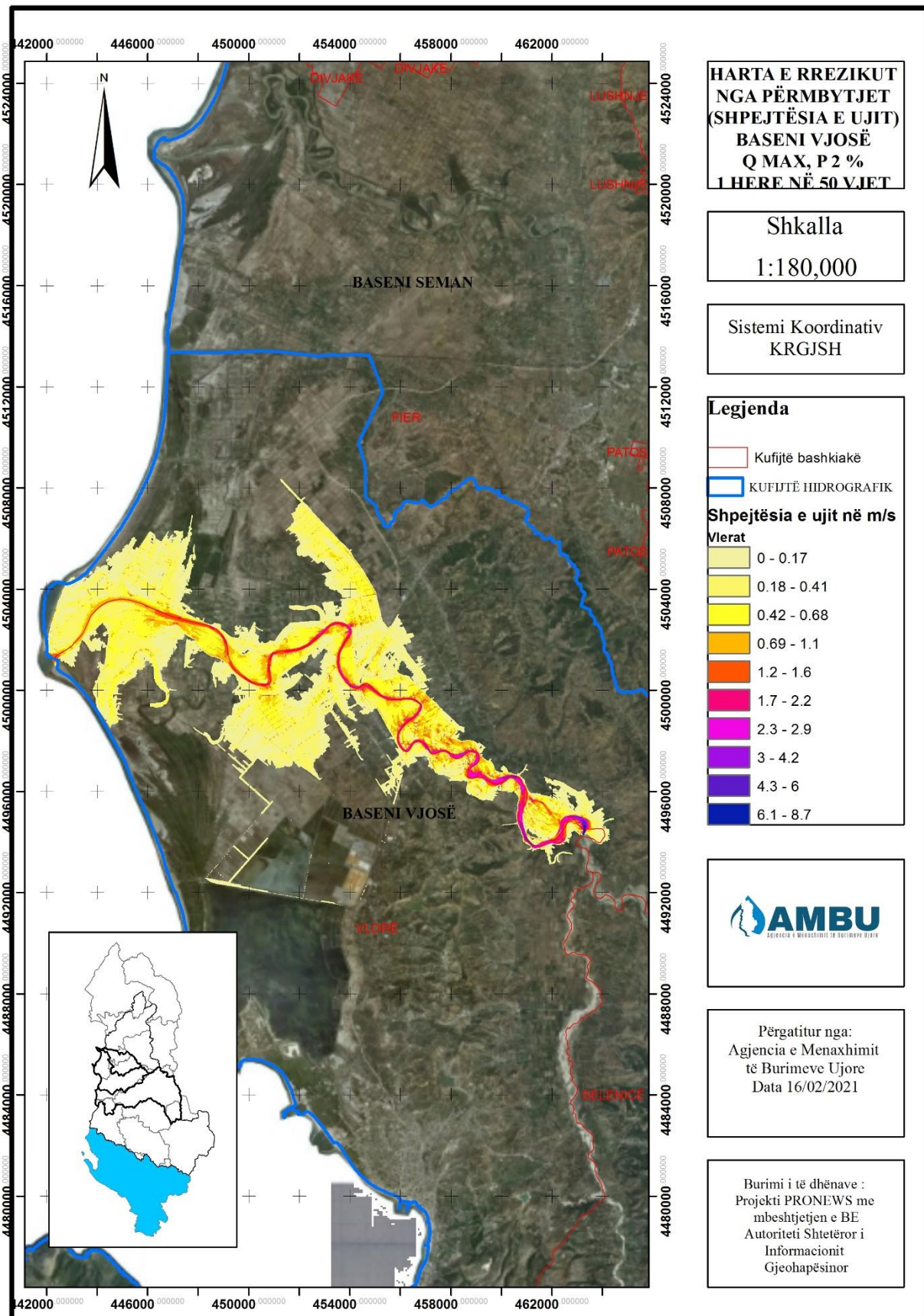
Harta e rrezikut nga përmbytjet për **ZRRPP Vjosa 3**, e thellësisë së ujit - Q max, P 1% / 1 herë në 100 vjet



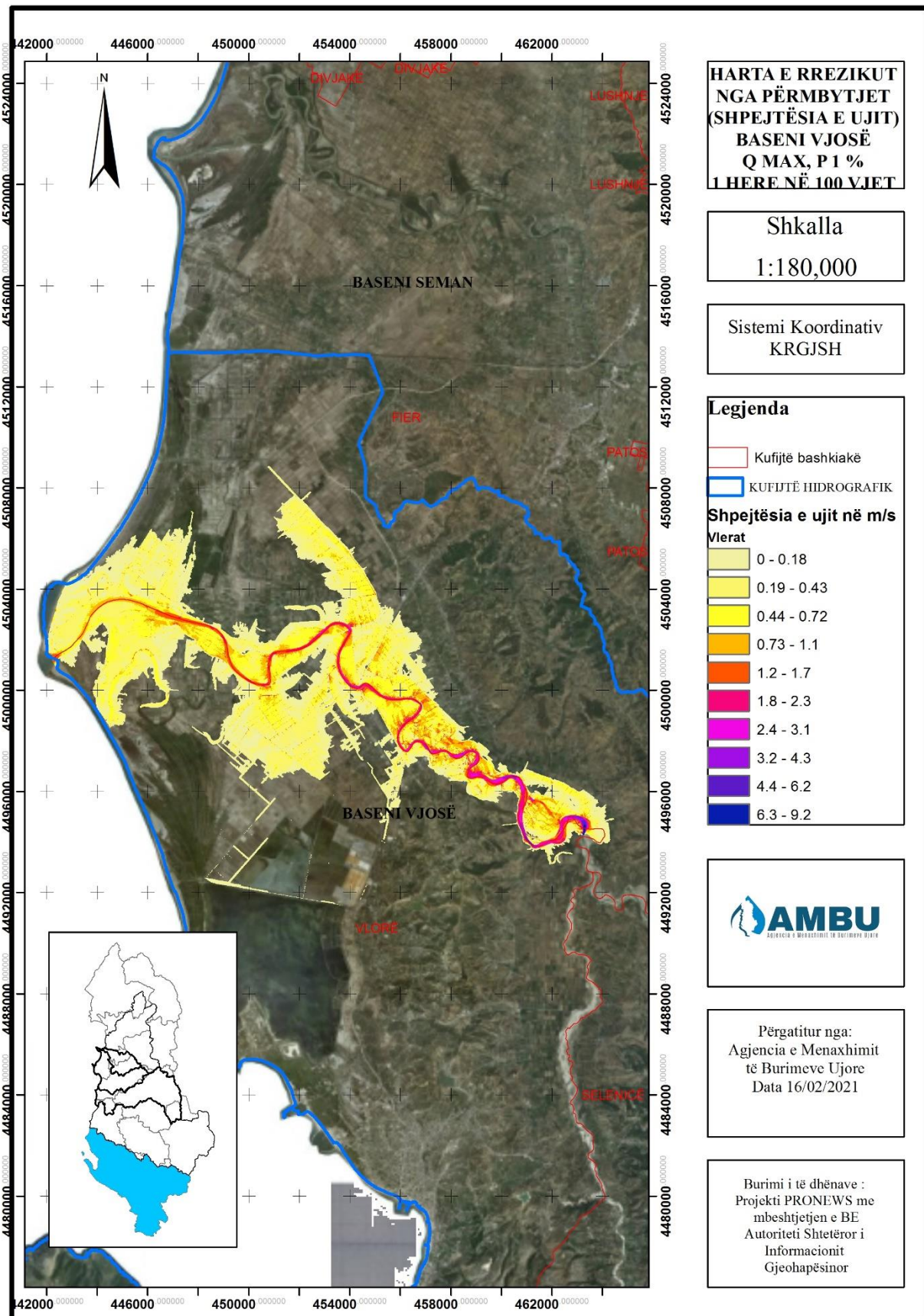
Harta e rrezikut nga përmytjet për **ZRRPP Vjosa 3**, e thellësisë së ujit - Q max, P 0.5% / 1 herë në 200 vjet



Harta e rrezikut nga përmbytjet për ZRrPP Vjosa 3, e shpejtësisë së ujit - Q max, P 2% / 1 herë në 50 vjet



Harta e rrezikut nga përmbytjet për **ZRRPP Vjosa 3**, e shpejtësisë së ujit - Q max, P 1% / 1 herë në 100 vjet



Harta e rrezikut nga përmbytjet për **ZRrPP Vjosa 3**, e shpejtësisë së ujit - Q max, P 0.5% / 1 herë në 200 vjet

